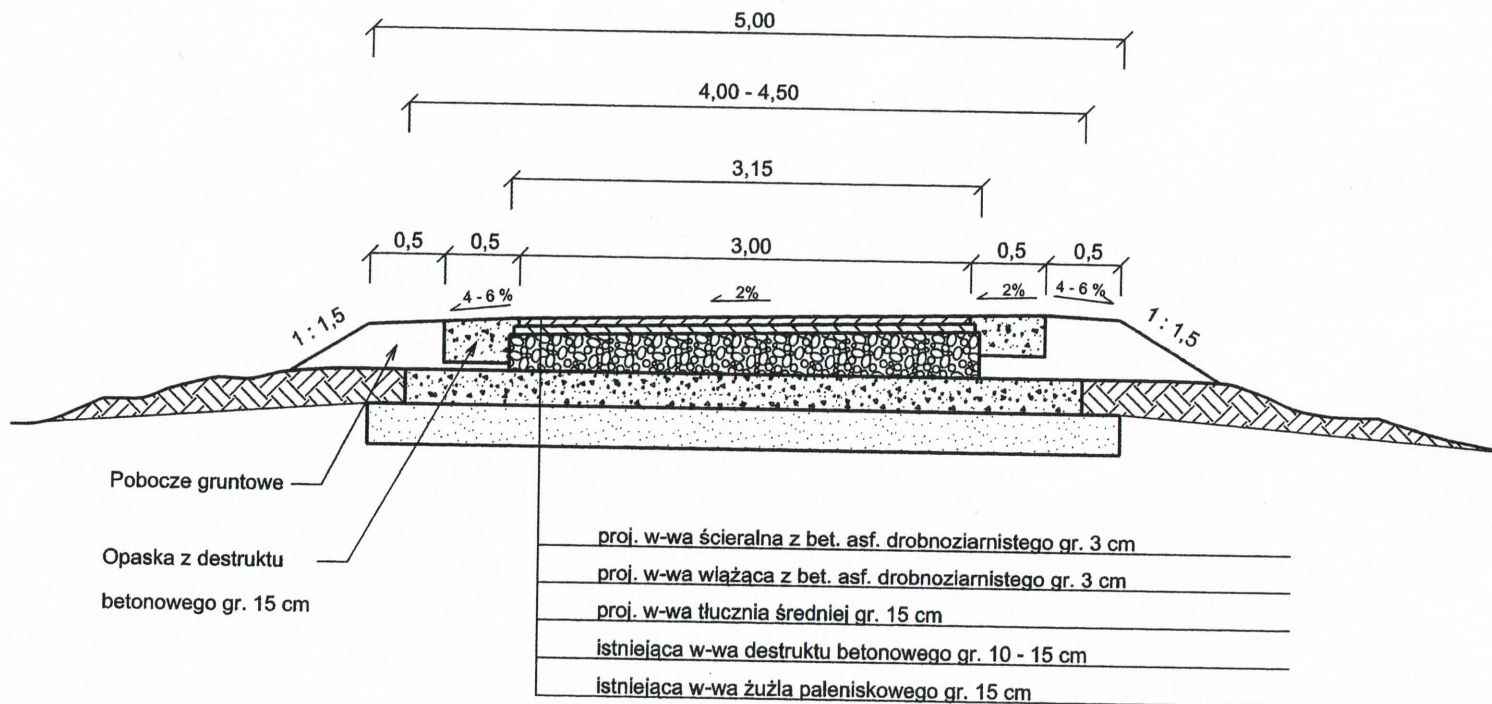


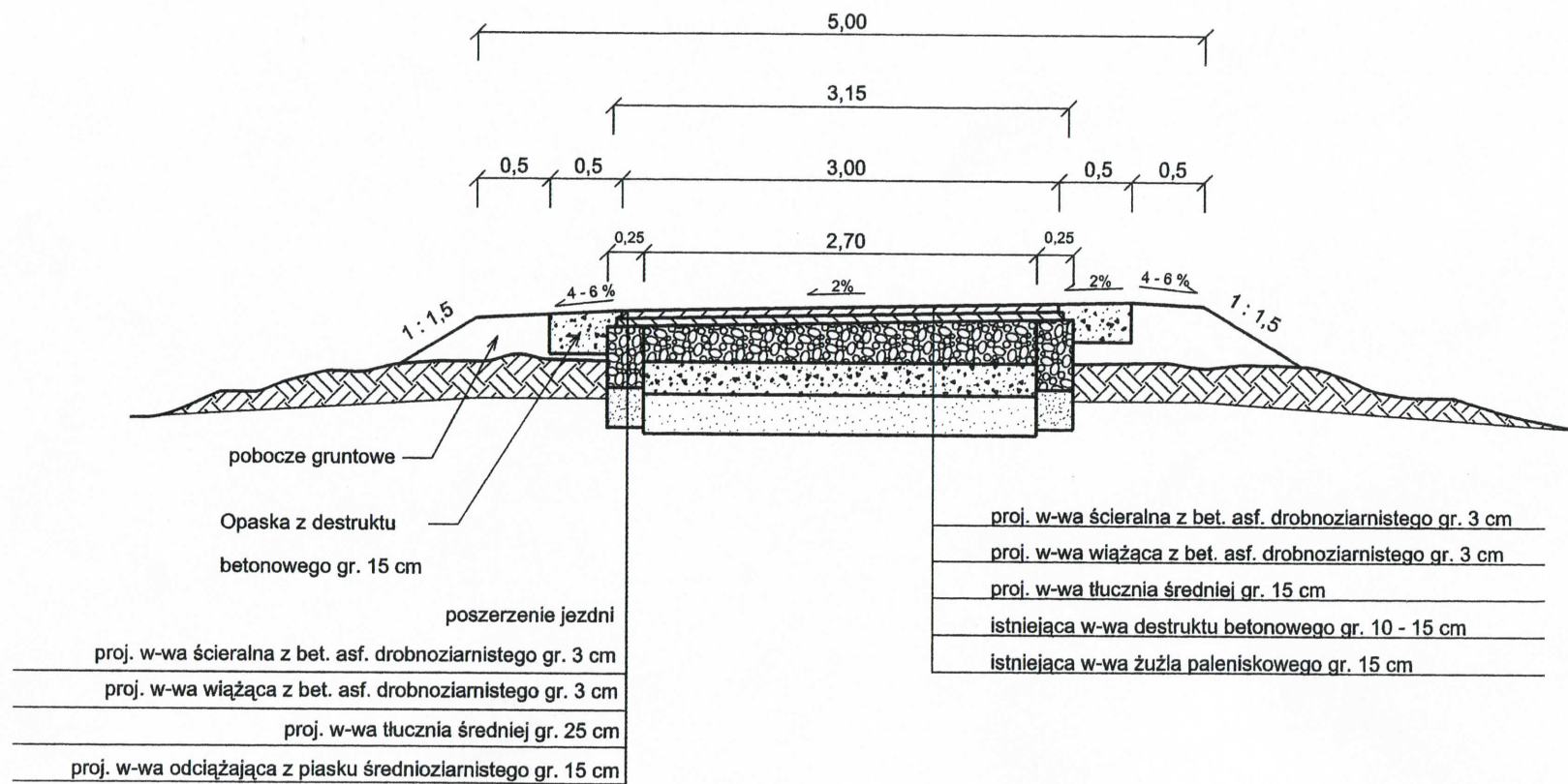
Typ I 0+000 ÷ 0+907



Branża drogowa - Przekroje konstrukcyjne				Nr rys: 1	
Przebudowa drogi gm. Nr 060629c: droga dojazdowa do gruntów rolnych m. Fałęcin			Skala		
Projektował:	mgr inż. Roman Stanisławski nr uprawnień 146/44/94	podpis:			data: luty 2011
Sprawdzający:	mgr inż. Izabela Janiszewska nr uprawnień UAN IV/8348/182/TO/87	podpis:			data:

-27- -28-

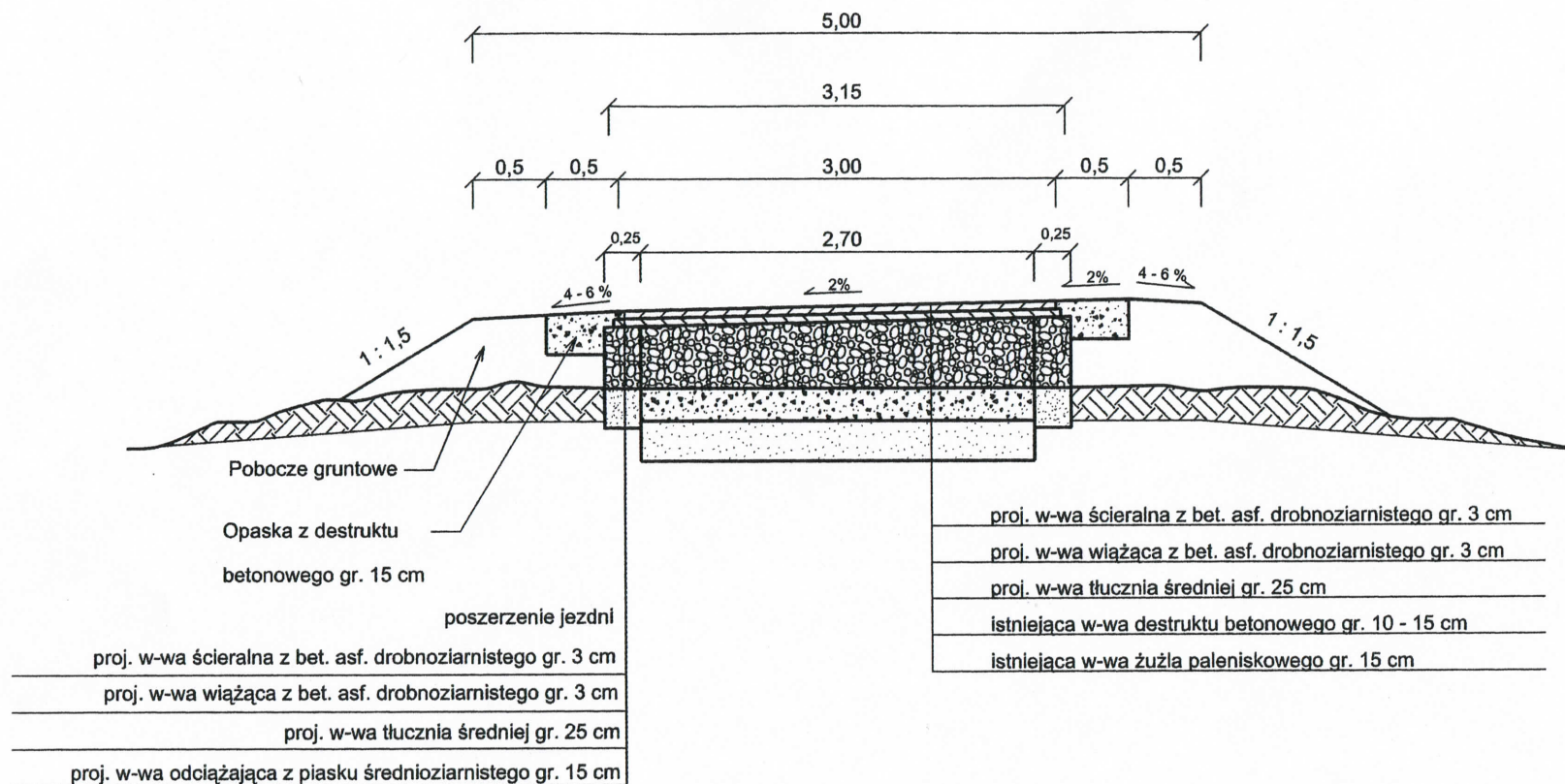
Typ II 0+907 ÷ 0+941



-28-29-
D/17

Branża drogowa - Przekroje konstrukcyjne				Nr rys: 2	
Przebudowa drogi gm. Nr 060629c: droga dojazdowa do gruntów rolnych m. Falęcín			Skala	1 : 50	
Projektował:	mgr inż. Roman Stanisławski nr uprawnień 146/44/94	podpis:		data:	lutý 2011
Sprawdzający:	mgr inż. Izabela Janiszewska nr uprawnień UAN IV/8348/182/TO/87	podpis:		data:	

Typ III 0+941 ÷ 1+011



-28-
JK
- 30 -

Branża drogowa - Przekroje konstrukcyjne				Nr rys: 3	
Przebudowa drogi gm. Nr 060629c: droga dojazdowa do gruntów rolnych m. Fałęcin			Skala	1 : 50	
Projektował:	mgr inż. Roman Stanisławski nr uprawnień 146/44/94	podpis:		data:	lutych 2011
Sprawdzający:	mgr inż. Izabela Janiszewska nr uprawnień UAN IV/8348/182/TO/87	podpis:		data:	

Wykaz zjazdów.

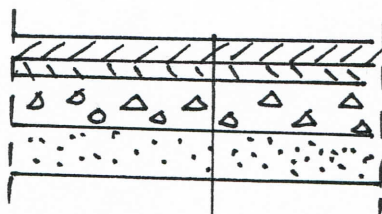
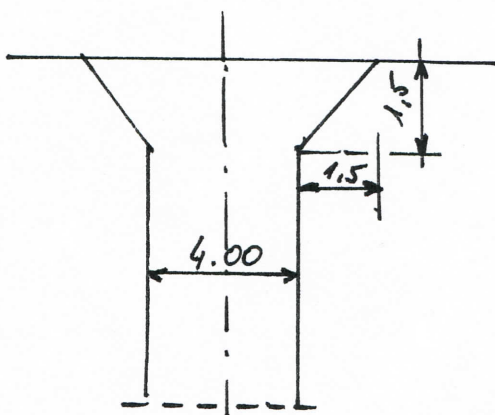
Lokalizacja	strona	długość	szerokość	powierzchnia
0+000	P			14,10
0+000	L			2,10
0+047,20	L	1,5	4	6,00
0+115,52	P	1,5	4	6,00
0+151,62	L	1,5	4	6,00
0+322,74	L	1,5	4	6,00
0+498,65	P	1,5	4	6,00
0+530,42	L	1,5	4	6,00
0+543,91	L	1,5	4	6,00
0+869,76	P	1,5	4	6,00
0+901,84	P	1,5	4	6,00
0+914,95	L	1,5	4	6,00
1+008,56	P	1,5	4	6,00
Razem				82,20

skosy 11 szt. x 1,5 m x 1,5m

24,80

Razem

107,00



- w-wa ścierna 3cm
- w-wa wiążąca 3cm
- w-wa kłownia 15cm
- podsyпка piaskowa 15cm