



# **GMINNY PROGRAM REWITALIZACJI GMINY PAPOWO BISKUPIE NA LATA 2017-2023**

---

## **PROJEKT**

<b>W opracowaniu uczestniczyli eksperci zewnętrzni z firmy:</b>	<b>Wykonawca:</b>
<b>Pomorska Grupa Konsultingowa PGK SA ul. Unii Lubelskiej 4c 85-059 Bydgoszcz</b>	<b>Gmina Papowo Biskupie 86-221 Papowo Biskupie Papowo Biskupie 128</b>

**Papowo Biskupie**

Luty 2017 r.

---



## **Spis treści**

Schemat logiczny programowania działań rewitalizacyjnych w gminie Papowo Biskupie

Definicje

Wstęp.

I. Powiązania z dokumentami strategicznymi i planistycznymi.

1. Powiązania Gminnego Programu Rewitalizacji z dokumentami krajowymi
2. Powiązania Gminnego Programu Rewitalizacji z dokumentami regionalnymi
3. Powiązania Gminnego Programu Rewitalizacji z dokumentami lokalnymi

II. Uproszczona diagnoza gminy Papowo Biskupie.

1. Położenie geograficzne i podział administracyjny.
2. Sfera społeczna
3. Sfera gospodarcza
4. Sfera techniczno-środowiskowa
5. Sfera funkcjonalno-przestrzenna

III. Wyznaczenia obszaru zdegradowanego

1. Wyznaczenie diagnozowanych jednostek
2. Analiza wskaźnikowa

2.1. Analiza wskaźnikowa pod kątem występowania problemów społecznych

2.1.1. Zaawansowanie procesu starzenia się ludności

2.1.2. Problemy na rynku pracy

2.1.3. Samowystarczalność ekonomiczna ludności i gospodarstw domowych

2.1.4. Skuteczność kształcenia dzieci na poziomie podstawowym oraz aktywność edukacyjna młodzieży w wieku 13-18 lat.

2.1.5. Podsumowanie analizy wskaźnikowej w sferze problemów społecznych

2.2. Analiza miejscowości, w których zdiagnozowano problemy społeczne pod kątem występowania przestrzeni zdegradowanej lub niekorzystnych zjawisk w innych sferach.

2.2.1. Przestrzeń zdegradowana.

2.2.2. Analiza niekorzystnych zjawisk w sferze gospodarczej

2.2.3. Analiza niekorzystnych zjawisk w sferze technicznej

2.2.4. Analiza niekorzystnych zjawisk w sferze funkcjonalno-przestrzennej

3. Wyznaczenie obszaru zdegradowanego - podsumowanie

IV. Wyznaczenie obszaru rewitalizacji

V. Szczegółowa diagnoza obszaru rewitalizacji.

1. Obszar rewitalizacji



2. Sfera społeczna
3. Sfera gospodarcza
4. Sfera środowiskowa
5. Sfera przestrzenno-funkcjonalno-użytkowa
6. Dokumentacja fotograficzna
7. Podsumowanie diagnozy obszaru rewitalizacji
- VI. Wizja stanu obszaru rewitalizacji po przeprowadzeniu rewitalizacji
- VII. Cele i kierunki działań rewitalizacyjnych
- VIII. Lista projektów/przedsięwzięć rewitalizacyjnych
- IX. Mechanizmy zapewnienia komplementarności działań rewitalizacyjnych
  1. Komplementarność przestrzenna między projektami/przedsięwzięciami realizowanymi na obszarze rewitalizacji oraz poza nim, ale oddziałujących na obszar rewitalizacji
  2. Komplementarność problemowa pomiędzy projektami/przedsięwzięciami i lokalnymi programami/strategiami na obszarze rewitalizacji
  3. Komplementarność instytucjonalno-proceduralna w zakresie instytucji, procedur funduszy na obszarze rewitalizacji
  4. Komplementarność finansowa
  5. Komplementarność międzyokresowa
- X. Mechanizm włączenia interesariuszy w proces rewitalizacji
- XI. Szacunkowe ramy finansowe w odniesieniu do głównych projektów/przedsięwzięć rewitalizacyjnych
- XII. System zarządzania realizacją GPR
- XIII. System monitoringu i oceny skuteczności działań oraz modyfikacji programu.
- XIV. Wykaz niezbędnych zmian i opinii

Spis Tabel:

*Tabela 1. Liczba mieszkańców gminy Papowo Biskupie*

*Tabela 2. Struktura bezrobocia w gminie Papowo Biskupie*

*Tabela 3. Wskaźniki ubóstwa*

*Tabela 4. Wyniki testów sześcioklasisty oraz wyniki egzaminów gimnazjalnych*

*Tabela 5. Poziom czytelnictwa w gminie Papowo Biskupie*

*Tabela 6. Działalność gospodarcza na tle województwa kujawsko-pomorskiego*

*Tabela 7. Skanalizowanie gminy Papowo Biskupie na tle województwa kuj-pom.*

*Tabela 8: Podział gminy Papowo Biskupie na jednostki administracyjne*

*Tabela 9. Udział ludności w wieku poprodukcyjnym w ludności ogółem*

*Tabela 10. Wskaźniki dotyczące rynku pracy w poszczególnych miejscowościach gminy Papowo Biskupie*

*Tabela 11. Wskaźnik udziału osób w gospodarstwach domowych korzystających ze środowiskowej pomocy społecznej w ludności ogółem w poszczególnych miejscowościach gminy Papowo Biskupie*

*Tabela 12. Wyniki testów sześcioklasisty za lata 2012-2015 wg miejscowości należących do rejonu obsługi szkół podstawowych*



*Tabela 13. Rozkład problemów sfery społecznej w miejscowościach gminy Papowo Biskupie Tabela 14.*

*Tabela 14. Ocena klimatu działalności gospodarczej*

*Tabela 15. Podsumowanie wyznaczenia obszaru zdegradowanego*

*Tabela 16. Podsumowanie wyznaczenia obszaru rewitalizacji*

*Tabela 17. Podsumowanie analizy wskaźnikowej obszaru rewitalizacji*

*Tabela 18 – Wskaźniki celów rewitalizacji*

*Tabela 19 – Lista główna projektów rewitalizacyjnych*

*Tabela 20 – Uzupełniające przedsięwzięcia rewitalizacyjne*

*Tabela 21 – Wybrane projekty komplementarne międzyokresowo*

*Tabela 22 – Indykatywne ramy finansowe głównych projektów rewitalizacyjnych*

Wykresy:

*Wykres 1 – Wskaźniki demograficzne- Storlus*

*Wykres 2 – Wskaźniki demograficzne - Niemczyk*

*Wykres 3 – Wskaźniki demograficzne - Zegartowice*

*Wykres 4 – Wskaźniki rynku pracy- Storlus*

*Wykres 5 – Wskaźniki rynku pracy - Niemczyk*

*Wykres 6 – Wskaźniki rynku pracy - Zegartowice*

*Wykres 7 – Skala pomocy społecznej- Storlus*

*Wykres 8 – Skala pomocy społecznej- Niemczyk*

*Wykres 9 – Skala pomocy społecznej - Zegartowice*

*Wykres 10 – Wskaźnik edukacji- Storlus*

*Wykres 11 – Wskaźnik edukacji- Niemczyk*

*Wykres 12 – Wskaźnik edukacji- Zegartowice*

Załączniki:

Załącznik nr 1 – Wzór ankiety

Załącznik nr 2 – Wzór formularza konsultacji obszaru zdegradowanego i obszaru rewitalizacji

Załącznik nr 3 – Wzór fiszki projektowej

Załącznik nr 4 – Wyniki badań ankietowych i konsultacji społecznych dotyczących obszaru zdegradowanego i obszaru rewitalizacji.

Wykaz map:

*Mapa 1. Położenie gminy Papowo Biskupie na tle powiatu Chełmińskiego*

*Mapa 2. Podział administracyjny gminy Papowo Biskupie*

*Mapa 3. Obszar zdegradowany w gminie Papowo Biskupie – mapa poglądowa*

*Mapa 4. Obszar rewitalizacji w gminie Papowo Biskupie – mapa poglądowa*

*Mapa 5 - Obszar zdegradowany w gminie Papowo Biskupie – mapa ewidencyjna w skali 1:5000*

*Mapa 6 - Obszar rewitalizacji w gminie Papowo Biskupie – mapa ewidencyjna w skali 1:5000*



## Schemat logiczny programowania działań rewitalizacyjnych w gminie Papowo Biskupie

### SCHEMAT LOGICZNY PROGRAMOWANIA DZIAŁAŃ REWITALIZACYJNYCH W GMINIE PAPOWO BISKUPIE



#### GMINNY PROGRAM REWITALIZACJI GMINY PAPOWO BISKUPIE

##### OPIS POWIĄZAŃ GMINNEGO PROGRAMU REWITALIZACJI Z INNYMI DOKUMENTAMI

##### UPROSZCZONA DIAGNOZA POD KĄTEM WYSTĘPOWANIA STANU KRYZYSOWEGO

##### WYZNACZENIE OBSZARU ZDEGRADOWANEGO

Analiza wskaźnikowa i jakościowa mająca na celu zdiagnozowanie obszarów zdegradowanych	
<b>Analiza gminy w podziale na 14</b> analiza danych statystycznych (lokalnych, regionalnych) analiza danych gminnych - statystycznych, ankietowych	<b>Analiza miejscowości pod kątem</b> a. problemów społecznych b. przestrzeni zdegradowanych c. problemów w innych sferach (gospod., środowisk., przestrz-funkcj., technicznej)
<b>Wskazanie obszarów zdegradowanych</b>	
Na podstawie przeprowadzonych analiz do obszarów zdegradowanych zaliczono następujące miejscowości:	
<b>STAW</b>	<b>STORLUS NIEMCZYK ZEGARTOWICE</b>

##### WYZNACZENIE OBSZARU REWITALIZACJI

Analiza wskaźnikowa i jakościowa oraz zweryfikowanie wyznaczonych obszarów zdegradowanych pod kątem spełnienia celów rewitalizacji	
Cel C. Rozwój społeczny dzieci i młodzieży w rejonach o niskim poziomie kształcenia w szkołach podstawowych i gminazjach.	
Cel D. Zwiększenie partycypacji w życiu społecznym dla społeczności w rejonach o wysokim uzależnieniu od świadczeń pomocy społecznej	
Do obszaru rewitalizacji zaliczono następujące miejscowości:	
<b>STORLUS NIEMCZYK ZEGARTOWICE</b>	
Udział powierzchni obszaru rewitalizacji w ogólnej powierzchni gminy - %	<b>18,0 22,7</b>
Udział mieszkańców obszaru rewitalizacji w ogólnej ilości mieszkańców gminy - %	

##### SZCZEGÓŁOWA DIAGNOZA OBSZARU REWITALIZACJI

##### WIZJA STANU OBSZARU REWITALIZACJI PO REWITALIZACJI

##### CELE I KIERUNKI DZIAŁAŃ REWITALIZACYJNYCH

##### PROJEKTY/PREDSIĘWZIĘCIA REWITALIZACYJNE

##### OPIS MECHANIZMÓW ZAPEWNIENIA KOMPLEMENTARNOŚCI DZIAŁAŃ, WŁAŚCIWEJ PARTYCYPACJI I PARTNERSTWA, SYSTEM W DRAŻANIA I MONITORINGU

Źródło: Zasady Programowania przedsięwzięć rewitalizacyjnych w celu ubiegania się o środki finansowe w ramach RPO WKP na lata 2014-2020



## DEFINICJE

---

(na podstawie ustawy o rewitalizacji oraz „Zasad programowania przedsięwzięć rewitalizacyjnych ... - zał nr 10 do SZOOP RPO WK-P 2014-2020)

1) **Interesariusze rewitalizacji** – to w szczególności: mieszkańcy obszaru rewitalizacji; właściciele, użytkownicy wieczysti nieruchomości i podmioty zarządzające nieruchomościami znajdującymi się na tym obszarze; podmioty prowadzące lub zamierzające prowadzić na obszarze gminy działalność gospodarczą, społeczną, jednostki samorządu terytorialnego, organy władzy publicznej.

2) **Rewitalizacja** – stanowi proces wyprowadzania ze stanu kryzysowego obszarów zdegradowanych, prowadzony w sposób kompleksowy, poprzez zintegrowane działania na rzecz lokalnej społeczności, przestrzeni i gospodarki, skoncentrowane terytorialnie, prowadzone przez interesariuszy rewitalizacji na podstawie programu rewitalizacji.

3) **Stan kryzysowy** – stan spowodowany koncentracją negatywnych zjawisk społecznych (w szczególności bezrobocia, ubóstwa, przestępczości, niskiego poziomu edukacji lub kapitału społecznego, niewystarczającego poziomu uczestnictwa w życiu publicznym i kulturalnym), współwystępujących z negatywnymi zjawiskami w co najmniej jednej z następujących sfer:

- a) gospodarczej (w szczególności w zakresie niskiego stopnia przedsiębiorczości, słabej kondycji lokalnych przedsiębiorstw)
- b) środowiskowej (w szczególności w zakresie przekroczenia standardów jakości środowiska, obecności odpadów stwarzających zagrożenie dla życia, zdrowia, ludzi bądź stanu środowiska);
- c) przestrzenno-funkcjonalnej (w szczególności w zakresie niewystarczającego wyposażenia w infrastrukturę techniczną i społeczną, braku dostępu do podstawowych usług lub ich niskiej jakości, niedostosowania rozwiązań urbanistycznych do zmieniających się funkcji obszaru, niskiego poziomu obsługi komunikacyjnej, deficytu lub niskiej jakości terenów publicznych);
- d) technicznej (w szczególności w zakresie degradacji stanu technicznego obiektów budowlanych, w tym o przeznaczeniu mieszkaniowym, oraz braku funkcjonowania rozwiązań technicznych umożliwiających efektywne korzystanie z obiektów budowlanych, w szczególności w zakresie energooszczędności i ochrony środowiska).

Skalę negatywnych zjawisk odzwierciedlają mierniki rozwoju opisujące powyższe sfery, które wskazują na niski poziom rozwoju lub dokumentują silną dynamikę spadku poziomu rozwoju, w odniesieniu do wartości dla całej gminy.

4) **Obszar zdegradowany** – obszar, na którym zidentyfikowano stan kryzysowy. Obszar zdegradowany może być podzielony na podobszary, w tym podobszary nieposiadające ze sobą wspólnych granic pod warunkiem stwierdzenia stanu kryzysowego na każdym z podobszarów.



5) **Obszar rewitalizacji** – obszar obejmujący całość lub część obszaru zdegradowanego, cechujący się szczególną koncentracją negatywnych zjawisk, o których mowa w pkt 3, na którym, z uwagi na istotne znaczenie dla rozwoju lokalnego, zamierza się prowadzić rewitalizację. Obszar rewitalizacji może być podzielony na podobszary, w tym podobszary nieposiadające ze sobą wspólnych granic, lecz nie może obejmować terenów większych niż 20% powierzchni gminy oraz zamieszkałych przez więcej niż 30% mieszkańców gminy. W skład obszaru rewitalizacji mogą wejść obszary występowania problemów przestrzennych (tzw **przestrzeń zdegradowana**) takich jak tereny przemysłowe (w tym portowe i wydobywcze), powojenne lub po kolejowe, wyłącznie w przypadku, gdy przewidziane dla nich działania są ściśle powiązane z celami rewitalizacji dla danego obszaru rewitalizacji.

6) **Przestrzeń zdegradowana** – to obecnie nieużytkowane tereny i obiekty, na których realizowano działalności: przemysłowe, wojskowe, eksploatację kopalni, transportowe, rolnicze, infrastruktury komunalnej (związanej z gospodarką wodno-ściekową, odpadami, zaopatrzeniem w energię). Specyficznym rodzajem „przestrzeni zdegradowanych” są także tereny i obiekty, w których rozpoczęto realizację zagospodarowania i jej nie zakończono – formalnie nie doszło więc do rozpoczęcia działalności, ale teren jest zajęty przez nieużytkowane obiekty.

W szczególności do „przestrzeni zdegradowanych” należy zaliczyć: budynki (także budynki towarzyszące zasadniczej funkcji – np. w przypadku terenów przemysłowych lub gospodarstw rolnych także budynki zajmowane przez administrację, bazy pojazdów, itp.), place manewrowe, place składowe, tereny obsługi komunikacyjnej, tereny wyrobisk, tereny składowisk, budynki dworcowe, urządzenia stacyjne, rampy załadownicze, obiekty magazynowo-składowe (przy terenach przemysłowych, rolnych lub komunikacyjnych).

Do kategorii przestrzeni zdegradowanych zalicza się także tereny i urządzenia infrastruktury technicznej służącej obsłudze ww. terenów, jeśli są z nimi integralnie związane (to znaczy po zaprzestaniu zasadniczej działalności nie zostały zaadaptowane na inne cele) – np. zakładowe ujęcia wody, oczyszczalnie ścieków, przepompownie ścieków, składowiska odpadów, urządzenia zasilania w energię, w tym w energię elektryczną, stacje redukcyjne gazu, itp.

Do kategorii przestrzeni zdegradowanych związanych z pełnionymi wcześniej działalnościami rolniczymi nie zalicza się użytków rolnych, a jedynie tereny zajmowane przez zabudowę (w tym służącą hodowli), zagospodarowanie towarzyszące i infrastrukturę obsługi tych terenów.

7) **Program rewitalizacji** – uchwalony przez radę gminy, na podstawie art. 18 ust. 2 pkt 6 ustawy z dnia 8 marca 1990 r. o samorządzie gminnym (Dz. U. z 2015 r. poz. 1515 z późn. zm.) lub art. 14 ust. 1 ustawy o rewitalizacji, wieloletni program działań w sferze społecznej oraz gospodarczej lub przestrzenno-funkcjonalnej lub technicznej lub środowiskowej, zmierzający do wyprowadzenia obszarów rewitalizacji ze stanu kryzysowego oraz stworzenia warunków do ich zrównoważonego rozwoju, stanowiący narzędzie planowania, koordynowania i integrowania różnorodnych aktywności w ramach rewitalizacji.



8) **Projekt rewitalizacyjny** – projekt w rozumieniu art. 2 pkt 18 ustawy wdrożeniowej, wynikający z programu rewitalizacji, tj. zaplanowany w programie rewitalizacji i ukierunkowany na osiągnięcie jego celów albo logicznie powiązany z treścią i celami programu rewitalizacji. Wynikanie projektu rewitalizacyjnego z programu rewitalizacji oznacza zatem albo wskazanie (wymienienie) go wprost w programie rewitalizacji albo określenie go w ogólnym (zbiorczym) opisie innych, uzupełniających rodzajów działań rewitalizacyjnych.

9) **Przedsięwzięcie rewitalizacyjne** – projekt lub grupa projektów i innych działań, w szczególności o charakterze społecznym, gospodarczym, urbanistycznym, budowlanym, środowiskowym, konserwatorskim, edukacyjnym, naukowym, zdrowotnym lub kulturalnym, zawartym lub wynikającym z programu rewitalizacji oraz logicznie powiązany z treścią i celami programu rewitalizacji.





## WSTĘP.

---

Przyjęta w niniejszym opracowaniu procedura delimitacji spełnia wymogi Ustawy o rewitalizacji z dn 9 października 2015 r. Wykorzystano także wytyczne zawarte w załączniku nr 10 do SZOOP RPO WK-P 2014-2020 pn: „**Zasady programowania przedsięwzięć rewitalizacyjnych w celu ubiegania się o środki finansowe w ramach Programu Operacyjnego Województwa Kujawsko-Pomorskiego na lata 2014-2020**”.

Kierunki działań rewitalizacyjnych wyznacza Krajowa Polityka Miejska 2023, która wskazuje, że w obecnym okresie programowania 2014-2020 rewitalizacja nie może być postrzegana, tak jak do tej pory, jedynie jako remont, modernizacja czy odbudowa. Powinna ona łączyć działania w sposób kompleksowy tak, aby nie pomijać aspektu społecznego oraz gospodarczego, przestrzenno- funkcjonalnego, technicznego lub środowiskowego, związanego zarówno z danym obszarem, jak i jego otoczeniem.

Istotne jest, aby projekty społeczne stanowiły punkt wyjścia i były nieodłącznym elementem procesów rewitalizacyjnych. W obecnej perspektywie finansowej nie dopuszcza się realizacji tylko i wyłącznie wybiórczych inwestycji, nastawionych jedynie na szybki efekt poprawy estetyki przestrzeni, skupionych tylko na działaniach remontowych czy modernizacyjnych, które nie skutkują zmianami strukturalnymi na obszarze rewitalizacji. Projekty te będą mogły zostać zrealizowane w ramach szerszej koncepcji, uzupełniająco do działań społecznych tzw. „miękkich”.

Istotnym elementem procesu rewitalizacji jest partycypacja społeczna, obejmująca przygotowanie, prowadzenie i ocenę rewitalizacji w sposób zapewniający aktywny udział interesariuszy, poprzez których rozumie się mieszkańców gminy, przedsiębiorców, organizacje pozarządowe i jednostki samorządu terytorialnego.



## Delimitacja obszaru zdegradowanego i wskazanie obszaru rewitalizacji

w gminie Papowo Biskupie składa się z kilku następujących po sobie etapów:

- A) Etap I polega na wyznaczeniu diagnozowanych jednostek (zamieszkałych), które określa się jako najmniejsze niepodzielne na kolejnych etapach postępowania obszary gminy, dla których możliwe jest pozyskanie danych dotyczących w szczególności zjawisk społecznych (art. 9 ustawy), a także gospodarczych, środowiskowych, przestrzenno-funkcjonalnych oraz technicznych. Zgodnie z „Zasadami programowania przedsięwzięć rewitalizacyjnych... - zał. nr 10 do SZOOP RPO WK-P 2014-2020” dla wszystkich jednostek przeprowadzono diagnozę na okoliczność wystąpienia w jednosce stanu kryzysowego. Diagnozę występowania stanu kryzysowego w gminie można dokonać w podziale na miejscowości lub w podziale na sołectwa, w zależności od tego, który podział zostanie przez podmiot sporządzający uznany za bardziej właściwy do przeprowadzenia analizy sytuacji w gminie.

Do niniejszej analizy przyjęto **podział wg miejscowości (wsi)**.

Podział ten opiera się na szeregu zdefiniowanych czynników, został on skonsultowany i zaakceptowany przez Władze Gminy.

- B) W kolejnym etapie pozyskano niezbędne dane statystyczne oraz przeprowadzono analizę wskaźnikową wyznaczonych uprzednio jednostek (wsi). Analiza dotyczyła przede wszystkim sfery społecznej, jednak zgodnie z zapisami ustawy zebrano również informacje dotyczące negatywnych zjawisk w sferze gospodarczej, środowiskowej, przestrzenno-funkcjonalnej oraz technicznej. Analizę dla sfery społecznej przeprowadzono z wykorzystaniem wskaźników wskazanych w załączniku nr 3, tabela 5 do „Zasad programowania przedsięwzięć rewitalizacyjnych w celu ubiegania się o środki finansowe w ramach Regionalnego Programu Operacyjnego Województwa Kujawsko-Pomorskiego na lata 2014-2020 – załącznik nr 10 do SZOOP RPO WK-P”.
- C) Kolejnym etapem jest wyznaczenie obszaru zdegradowanego i obszaru rewitalizacji. Za obszar zdegradowany uznano te jednostki, w których w wyniku przeprowadzonej analizy wskaźnikowej zdiagnozowano stan kryzysowy z powodu koncentracji negatywnych zjawisk społecznych oraz zidentyfikowano



problemy w sferze gospodarczej, środowiskowej, przestrzenno-funkcjonalnej lub technicznej.

Obszar zdegradowany może stanowić jedno lub kilka miejscowości spełniające

Jednocześnie następujące kryteria:

a) na terenie miejscowości identyfikuje się co najmniej 2 problemy społeczne mierzone wskaźnikami spośród tych, które określone zostały na liście wskaźników stanu kryzysowego na obszarach wiejskich w załączniku 3 (tabela 5) „Zasad programowania przedsięwzięć rewitalizacyjnych... - zał. nr 10 do SZOOP RPO WK-P 2014-2020”; jednocześnie wskaźniki te przyjmują w miejscowości wartości mniej korzystne od średniej ich wartości dla gminy,

b) na terenie miejscowości znajdują się przestrzenie zdegradowane lub gmina może zaproponować inne kryterium reprezentujące przynajmniej jedną ze sfer (negatywne zjawisko), o których mowa przy definicji stanu kryzysowego

Spśród zdegradowanych obszarów wybrano **obszar rewitalizacji**.

**Obszarem rewitalizacji** może zostać obszar zdegradowany w całości lub jego część jeśli łącznie nie przekracza 20% powierzchni gminy i 30% ludności gminy, zgodnie z Wytycznymi MIR do powierzchni obszaru rewitalizacji zaliczono **rzeczywistą powierzchnię, na której planowana jest interwencja w ramach programu rewitalizacji** (a nie powierzchnię geodezyjną miejscowości).

Jednocześnie do ludności obszaru rewitalizacji zaliczono osoby mieszkające na terenie wskazanym jako obszar rewitalizacji.

D) Zgodnie z „Zasadami programowania przedsięwzięć rewitalizacyjnych... - zał. nr 10 do SZOOP RPO WK-P 2014-2020” dalszy etap wyznaczenia **obszaru rewitalizacji** zależny jest przede wszystkim od zamierzonego **celu rewitalizacji**. Gmina musi więc wybrać i **spełnić przynajmniej jeden z 4** poniższych zestawów kryteriów w odniesieniu do obszaru zdegradowanego lub jego części i tym samym zdecydować się na określony kierunek/kierunki działań rewitalizacyjnych, przy czym dla poszczególnych obszarów rewitalizacji w gminie mogą być różne lub te same cele rewitalizacji, w zależności od stanu kryzysowego jaki zostanie na takim obszarze zidentyfikowany i jego potrzeb. Ponadto na danym obszarze rewitalizacji może być realizowany jeden lub kilka celów rewitalizacji, pod warunkiem spełnienia kryteriów, wskazanych dla wszystkich przyjętych dla niego celów rewitalizacji.



**A. Cel rewitalizacji: przekształcenie przestrzeni zdegradowanej na cele aktywizacji społecznej**

Za obszar rewitalizacji można uznać miejscowości, w których jednocześnie spełnione zostaną następujące warunki:

- a) występuje przestrzeń zdegradowana, która może być zaadaptowana do celów rozwoju społecznego,
- b) na terenie miejscowości i w odległości 1,5 km od zwyczajowo przyjętego jego centralnego punktu, liczonej wzdłuż dróg publicznych i publicznych ciągów pieszych i pieszo-jezdnych brak publicznej infrastruktury aktywizacji społecznej, np. publicznej infrastruktury: sportu; rekreacji lub domu kultury, biblioteki, świetlicy wiejskiej (lub ich placówki filialnej).

Należy tu jednocześnie wskazać, że obiekty i urządzenia należące do jednej z tych 3 kategorii (której brak) mogą być realizowane nie tylko wówczas, gdy nie ma żadnej infrastruktury aktywizacji społecznej, ale także wtedy, gdy są dostępne obiekty i urządzenia należące do którejkolwiek z dwóch pozostałych kategorii.

Jeśli uzasadniona i planowana interwencja zakłada utworzenie infrastruktury:

- komplementarnej wobec już istniejącej lub
- bezpośrednio rozszerzającej (poprzez adaptację istniejących budynków) możliwości lokalowe infrastruktury już istniejącej lub
- utworzenie infrastruktury należącej do tej samej kategorii oraz umożliwiającej realizację zadań/aktywności tego samego rodzaju, jeśli zapotrzebowanie społeczne przekracza możliwości infrastruktury już istniejącej lub
- utworzenie infrastruktury zastępującej infrastrukturę tego samego rodzaju likwidowaną ze względu na stan wyeksploatowania, brak funkcjonalności, niespełnianie warunków bezpieczeństwa,

to nie jest konieczne spełnienie powyższego warunku odległości 1,5 km,

**B. Cel rewitalizacji: przekształcenie przestrzeni zdegradowanej na cele aktywizacji gospodarczej.**

Za obszar rewitalizacji można uznać miejscowości, w których jednocześnie spełnione są warunki:



- a) występują przestrzenie zdegradowane, które mogą być zaadaptowane do celów rozwoju gospodarczego,
- b) na terenie gminy są zarejestrowane osoby bezrobotne,

**C. Cel rewitalizacji: rozwój społeczny dzieci i młodzieży w rejonach o niskim poziomie kształcenia w szkołach podstawowych i gimnazjalnych.**

Za obszary rewitalizacji można uznać miejscowości, w których jednocześnie spełnione są warunki:

- a) sołectwo należy do rejonu obsługi szkoły podstawowej lub gimnazjum o niskim poziomie kształcenia (wg kryterium szczegółowego),
- b) lokalny samorząd może wykazać udokumentowane zainteresowanie prowadzeniem zajęć aktywizujących (np. przez sektor organizacji pozarządowych),

**D. Cel rewitalizacji: zwiększenie partycypacji w życiu społecznym dla społeczności w rejonach o wysokim uzależnieniu od świadczeń pomocy społecznej.**

Za obszar rewitalizacji można uznać miejscowości, w których jednocześnie spełnione są warunki:

- a) sołectwo wykazuje wyższy od przeciętnej w gminie wskaźnik osób w rodzinach korzystających z pomocy społecznej lub znajduje się wśród trzech sołectw w gminie o największej bezwzględnej liczbie osób objętych sytuacją kryzysową,
- b) lokalny samorząd może wykazać udokumentowane zainteresowanie prowadzeniem zajęć aktywizujących (np. przez sektor organizacji pozarządowych).

W wyniku przeprowadzonej diagnozy wskazano obszar rewitalizacji w gminie Papowo Biskupie, dla którego określono następnie cele rewitalizacyjne oraz projekty/przedsięwzięcia i kierunki działań przyczyniające się do ich realizacji.

Określono także szacunkowe ramy finansowe dla zawartych w programie projektów/przedsięwzięć rewitalizacyjnych.

W Gminnym Programie Rewitalizacji zawarto także mechanizmy partycypacji społecznej w całym procesie rewitalizacji oraz system zarządzania programem i jego monitorowania.



## I. POWIĄZANIA Z DOKUMENTAMI STRATEGICZNYMI I PLANISTYCZNYMI

### 1. Powiązania Gminnego Programu Rewitalizacji z dokumentami krajowymi

Nazwa dokumentu	Opis powiązań
<p><b>Narodowy Plan Rewitalizacji 2022 – założenia</b></p>	<p>Myślą przewodnią Narodowego Planu Rewitalizacji ma być <b>zapewnienie mu możliwie powszechnego charakteru</b> tak, aby jak najszersze grono obywateli i podmiotów mogło się utożsamić z ideą naprawy środowiska i włączać się lub podejmować z własnej inicjatywy działania w tym zakresie.</p> <p>Głównym celem Narodowego Planu Rewitalizacji jest poprawa warunków rozwoju obszarów zdegradowanych w wymiarze przestrzennym, społecznym, kulturowym i gospodarczym. Gminny Program Rewitalizacji jest zgodny z powyższym celem.</p>
<p><b>Ustawa z dnia 9 października 2015 r. o rewitalizacji</b></p>	<p>Ustawa określa zasady oraz tryb przygotowania, prowadzenia i oceny rewitalizacji. Gminny Program Rewitalizacji został przygotowany zgodnie z zapisami ustawy, która stanowi główną podstawę prawną do jego opracowania.</p>
<p><b>Polska 2030 Trzecia fala nowoczesności Długookresowa Strategia Rozwoju Kraju</b></p>	<p>Długookresowa Strategia Rozwoju Kraju to dokument określający główne trendy, wyzwania oraz koncepcję rozwoju kraju w perspektywie długookresowej. Głównym celem dokumentu jest wytyczenie i charakterystyka działań skierowanych ku poprawie jakości życia Polaków i rozwoju Polski na tle Unii Europejskiej.</p> <p>Gminny Program Rewitalizacja jest zgodny z następującymi celami Długookresowej Strategii Rozwoju Kraju:</p> <ul style="list-style-type: none"> <li>▪ Cel 3 Poprawa dostępności i jakości edukacji na wszystkich etapach oraz podniesienie konkurencyjności nauki,</li> <li>▪ Cel 8 Wzmocnienie mechanizmów terytorialnego równoważenia rozwoju dla rozwijania i pełnego wykorzystania potencjałów regionalnych,</li> <li>▪ Cel 11 Wzrost społecznego kapitału rozwoju.</li> </ul>
<p><b>Strategia Europa 2020</b></p>	<p>Strategia Europa 2020 obejmuje trzy wzajemnie powiązane ze sobą priorytety, do których należą:</p> <ol style="list-style-type: none"> <li>I. rozwój inteligentny: rozwój gospodarki opartej na wiedzy i innowacji;</li> <li>II. rozwój zrównoważony: wspieranie gospodarki efektywniej korzystającej z zasobów, bardziej</li> </ol>



	<p>przyjaznej środowisku i bardziej konkurencyjnej;</p> <p>III. rozwój sprzyjający włączeniu społecznemu: wspieranie gospodarki o wysokim poziomie zatrudnienia, zapewniającej spójność społeczną i terytorialną.</p> <p>W ich ramach określone zostały następujące cele nadrzędne, które są wzajemnie powiązane:</p> <ol style="list-style-type: none"> <li>1. wskaźnik zatrudnienia osób w wieku produkcyjnym (20-64 lat) powinien wynosić 75%;</li> <li>2. należy osiągnąć cele „20/20/20” w zakresie klimatu i energii (w tym ograniczenie emisji dwutlenku węgla nawet o 30%, jeśli pozwolą na to warunki);</li> <li>3. liczbę osób przedwcześnie kończących naukę szkolną należy ograniczyć do 10%, a co najmniej 40% osób z młodego pokolenia powinno zdobywać wyższe wykształcenie;</li> <li>4. liczbę osób zagrożonych ubóstwem należy zmniejszyć o 20.</li> </ol> <p>GPR Gminy Papowo Biskupie zbieżny jest z powyższymi priorytetami, czego wyrazem jest realizacja poniższych celów głównych rewitalizacji:</p> <ul style="list-style-type: none"> <li>• Rozwój społeczny dzieci i młodzieży w rejonach o niskim poziomie kształcenia w szkołach podstawowych i gimnazjalnych</li> <li>• Zwiększenie partycypacji w życiu społecznym dla społeczności w rejonach o wysokim uzależnieniu od świadczeń pomocy społecznej</li> </ul> <p>W związku z powyższym realizacja Gminnego Programu Rewitalizacji Gminy Papowo Biskupie przyczyni się głównie do realizacji Priorytetu III. Zaplanowane w jego ramach działania są spójne z założeniami Strategii Europa 2020 oraz wpływają na efektywniejszą ich realizację.</p>
<p><b>Strategia Rozwoju Kraju 2020</b></p>	<p>Dokument wyznacza najważniejsze zadania państwa, których realizacja przyczyni się do szybszego i bardziej zrównoważonego rozwoju kraju i poprawy jakości życia ludności poprzez wzmocnienie potencjałów gospodarczych, instytucjonalnych i społecznych. Główne działania obejmują trzy obszary: sprawne i efektywne państwo, konkurencyjną gospodarkę oraz spójność społeczną i terytorialną.</p> <p>Gminny Program Rewitalizacji Gminy Papowo Biskupie wpisuje się w następujące obszary i cele:</p> <ul style="list-style-type: none"> <li>▪ Obszar strategiczny: Sprawne i efektywne państwo, Cel 3</li> </ul>



	<p>Wzmocnienie warunków sprzyjających realizacji indywidualnych potrzeb i aktywności obywateli, kierunek: rozwój kapitału społecznego,</p> <ul style="list-style-type: none"> <li>▪ Obszar strategiczny: Konkurencyjna gospodarka, Cel 4 Rozwój kapitału ludzkiego, kierunki interwencji: zwiększenie aktywności zawodowej oraz poprawa jakości kapitału ludzkiego,</li> <li>▪ Obszar strategiczny: Spójność społeczna i terytorialna, Cel 1 Integracja społeczna, kierunki interwencji: zwiększenie aktywności osób wykluczonych i zagrożonych wykluczeniem społecznym oraz zmniejszenie ubóstwa w grupach najbardziej zagrożonych</li> </ul>
<p><b>Krajowa Strategia Rozwoju Regionalnego 2010-2020 Regiony, Miasta, Obszary Wiejskie</b></p>	<p>Krajowa Strategia Rozwoju Regionalnego 2010-2020 to kompleksowy średniokresowy dokument strategiczny, odnoszący się do prowadzenia polityki rozwoju społeczno-gospodarczego kraju w ujęciu wojewódzkim.</p> <p>Głównym celem dokumentu jest efektywne wykorzystywanie specyficznych regionalnych i innych terytorialnych potencjałów rozwojowych dla osiągnięcia celów rozwoju kraju – wzrostu, zatrudnienia i spójności w horyzoncie długookresowym.</p> <p>Gminny Program Rewitalizacji jest spójny z Celem 2 Strategii: Budowanie spójności terytorialnej i przeciwdziałanie marginalizacji obszarów problemowych („spójność”).</p>
<p><b>Koncepcja Przestrzennego Zagospodarowania Kraju 2030</b></p>	<p>Koncepcja Przestrzennego Zagospodarowania Kraju jest najważniejszym dokumentem strategicznym w kwestii zagospodarowania przestrzennego kraju. Zawiera cele i kierunki działań służące takiemu planowaniu przestrzennemu, które pozwoli na wzrost społeczno-gospodarczy państwa.</p> <p>Gminny Program Rewitalizacji jest zgodny z następującymi celami określonymi w dokumencie:</p> <ul style="list-style-type: none"> <li>▪ Poprawa spójności wewnętrznej i terytorialne równoważenie rozwoju kraju poprzez promowanie integracji funkcjonalnej, tworzenie warunków dla rozprzestrzeniania się czynników rozwoju, wielofunkcyjny rozwój obszarów wiejskich oraz wykorzystywanie potencjału wewnętrznego wszystkich terytoriów,</li> <li>▪ Kształtowanie struktur przestrzennych wspierających osiągnięcie i utrzymanie wysokiej jakości środowiska przyrodniczego i walorów krajobrazowych Polski,</li> <li>▪ Przywrócenie i utrwalanie ładu przestrzennego.</li> </ul>
<p><b>Wytyczne w zakresie rewitalizacji w programach</b></p>	<p>Celem opracowanych przez Ministerstwo Rozwoju Wytycznych jest ujednoczenie warunków i procedur wdrażania programów operacyjnych na lata 2014-2020 w zakresie projektów realizujących cele i procesy rewitalizacji. Wytyczne określają, jak należy rozumieć pojęcie rewitalizacji</p>





<p><b>operacyjnych na lata 2014- 2020</b></p>	<p>w odniesieniu do działań współfinansowanych ze środków EFRR, EFS, FS w perspektywie finansowej 2014-2020, wskazują instrumenty realizacji projektów rewitalizacyjnych w ramach programów operacyjnych oraz zapewniają ich spójność oraz kompleksowość.</p> <p>Gminny Program Rewitalizacji jest zgodny z Wytocznymi w zakresie rewitalizacji w programach operacyjnych na lata 2014-2020.</p>
<p><b>Wytoczne w zakresie realizacji przedsięwzięć w obszarze włączenia społecznego i zwalczania ubóstwa z wykorzystaniem środków Europejskiego Funduszu Społecznego i Europejskiego Funduszu Rozwoju Regionalnego na lata 2014-2020</b></p>	<p>Wytoczne służą zapewnieniu niezbędnego poziomu koordynacji działań podejmowanych w całym kraju z wykorzystaniem środków EFS w Celu Tematycznym (CT) 9 Promowanie włączenia społecznego, walka z ubóstwem i wszelką dyskryminacją. Wyznaczają jednolite warunki i procedury wdrażania wsparcia w celu zapewnienia jednolitych standardów usług oferowanych przy udziale środków EFS osobom zagrożonym ubóstwem i wykluczeniem społecznym oraz innym adresatom wsparcia w CT 9.</p> <p>Gminny Program Rewitalizacji został opracowany zgodnie z Wytocznymi w zakresie realizacji przedsięwzięć w obszarze włączenia społecznego i zwalczania ubóstwa z wykorzystaniem środków Europejskiego Funduszu Społecznego i Europejskiego Funduszu Rozwoju Regionalnego na lata 2014-2020.</p>

**2. Powiązania Gminnego Programu Rewitalizacji z dokumentami regionalnymi**

Nazwa dokumentu	Opis powiązań
<p><b>Regionalny Program Operacyjny Województwa Kujawsko-pomorskiego na lata 2014-2020</b></p>	<p>Najistotniejszym w RPO WKP jest społeczny aspekt rewitalizacji, dlatego punktem wyjścia dla programowania procesów rewitalizacyjnych z RPO WK-P jest przede wszystkim zaplanowanie działań ukierunkowanych na zmniejszenie lub likwidację negatywnych zjawisk społecznych, występujących na danym obszarze, finansowanych ze środków EFS.</p> <p>Gminny Program Rewitalizacji dla Gminy Papowo Biskupie, wpisuje się przede wszystkim w założenia Osi Priorytetowej VI i poniższe cele tematyczne:</p> <p><b>Cel tematyczny 9.</b> Promowanie włączenia społecznego, walka z ubóstwem i wszelką dyskryminacją.</p> <p>w tym:</p> <p>Priorytet 9a: Inwestycje w infrastrukturę zdrowotną i społeczną (...)</p> <p>Priorytet 9b: Wspieranie rewitalizacji fizycznej, gospodarczej i społecznej ubogich społeczności na obszarach miejskich i wiejskich</p> <p><b>Cel tematyczny 10.</b> Inwestowanie w kształcenie, szkolenie oraz szkolenie zawodowe na rzecz zdobywania umiejętności i uczenia się przez całe życie,</p>



	<p>w tym:</p> <p>Priorytet 10a: Inwestowanie w kształcenie, szkolenie oraz szkolenie zawodowe na rzecz zdobywania umiejętności i uczenia się przez całe życie poprzez rozwój infrastruktury edukacyjnej i szkoleniowej.</p> <p>Realizacja tych celów w ramach jednej osi wynika z powiązania ze sobą interwencji w sferze społeczno-gospodarczej regionu oraz komplementarności przewidzianych w nich działań. Ograniczając się do jednej z tych dziedzin, planowane działania nie będą przynosiły zamierzonych efektów oraz nie zapewnią ich trwałości.</p> <p>Efektom tego będzie zmniejszenie poziomu ubóstwa i wykluczenia społecznego, a także wzrost potencjału gospodarczego i wzrost aktywności społecznej na obszarach problemowych.</p>
<p><b>Szczegółowy Opis Osi Priorytetowych Regionalnego Programu Operacyjnego Województwa Kujawsko-Pomorskiego na lata 2014-2020</b></p>	<p>Przedsięwzięcia rewitalizacyjne na obszarach wiejskich będą wspierane przede wszystkim w ramach:</p> <ul style="list-style-type: none"> <li>• <b>Działanie 6.1 Inwestycje w infrastrukturę zdrowotną i społeczną</b></li> </ul> <p><b>Poddziałanie 6.1.2 Inwestycje w infrastrukturę społeczną</b> Budowa, rozbudowa, nadbudowa, przebudowa, adaptacja, remont, modernizacja oraz wyposażenie obiektów na potrzeby realizacji usług, świadczonych w środowisku lokalnym</p> <ul style="list-style-type: none"> <li>▪ Działania 7.1 Rozwój lokalny kierowany przez społeczność (działania infrastrukturalne),</li> <li>▪ Działanie 9.2 Włączenie społeczne,</li> <li>▪ Działanie 9.3 Rozwój usług zdrowotnych i społecznych,</li> <li>▪ Działania 11.1 Włączenie społeczne na obszarach objętych Lokalną Strategią Rozwoju (działania społeczne).</li> </ul> <p>W ramach Gminnego Programu Rewitalizacji zaplanowane są przedsięwzięcia wpisujące się w powyższe działania.</p>
<p><b>Strategia rozwoju województwa kujawsko-pomorskiego do roku 2020 – Plan modernizacji 2020+</b></p>	<p>Strategia rozwoju województwa kujawsko - pomorskiego do 2020 roku, przyjęta uchwałą Sejmiku Województwa Kujawsko-Pomorskiego nr XLI/693/13 z dnia 21 października 2013 r., stanowi odpowiedź samorządu województwa na zmieniającą się sytuację polityczną kraju i warunki społeczno-gospodarcze oraz przestrzenne regionu.</p> <p>Zgodnie ze Strategią Rozwoju Województwa Kujawsko-Pomorskiego aktywizacja społeczno-gospodarcza na poziomie lokalnym jest jednym z najważniejszych założeń polityki rozwoju województwa. Świadczą o tym następujące priorytety, z którymi zgodność wykazuje Gminny Program Rewitalizacji: nowoczesne społeczeństwo, modernizacja przestrzeni wsi i</p>



	<p>miast, konkurencyjna gospodarka oraz kierunki działań: rozbudzenie aktywności obywatelskiej i społecznej, chęci do współpracy, prowadzenia działań edukacyjnych, zachęcania do szerokiego otwarcia na świat oraz dążeń do znacznego przyspieszenia rozwoju obszarów wiejskich. Priorytet modernizacja przestrzeni miast i wsi zakłada dążenie do znacznego przyspieszenia rozwoju obszarów wiejskich przy uwzględnieniu ich pozycji w sieci osadniczej i dostosowaniu potencjału do oczekiwań stawianych przed nimi w zakresie stymulowania rozwoju regionu, zgodnie z zasadami zrównoważonego rozwoju i ładu przestrzennego.</p> <p>Realizacja Gminnego Programu Rewitalizacji zapewni wzrost aktywności w sferze gospodarczej, społecznej oraz materialno-przestrzennej.</p> <p>Niniejszy GPR swoją tematyką i założonymi celami wpisuje się w zidentyfikowane w Strategii kierunki rozwoju.</p>
<p><b>Założenia polityki terytorialnej województwa kujawsko-pomorskiego na lata 2014-2020</b></p>	<p>W dokumencie określono cztery poziomy planowania i wdrażania polityki terytorialnej:</p> <ul style="list-style-type: none"> <li>▪ Poziom wojewódzki – obejmuje miasta Toruń i Bydgoszcz oraz ich obszar funkcjonalny,</li> <li>▪ Poziom regionalny i subregionalny - obejmuje miasta Włocławek, Grudziądz i Inowrocław wraz z ich obszarami funkcjonalnymi,</li> <li>▪ Poziom ponadlokalny (powiatowy) – obejmuje miasta powiatowe i ich obszary funkcjonalne (ORSG),</li> <li>▪ Poziom lokalny – rozwój w ramach idei rozwoju lokalnego kierowanego przez społeczność lokalną (RLKS). Poziom ten obejmuje gminy wiejskie oraz miasta nie będące stolicami powiatów (lokalne centra rozwoju).</li> </ul> <p>Gmina Papowo Biskupie objęte jest poziomem ponadlokalnym i lokalnym polityki terytorialnej.</p> <p>W Założeniach polityki terytorialnej przyjęto, że w zakresie regionalnej polityki rozwoju obszarów wiejskich konieczna jest ich aktywizacja społeczno-gospodarcza poprzez stymulowanie rozwoju społecznego oraz rozwoju przedsiębiorczości lokalnej. Gminny Program Rewitalizacji wpisuje się we wskazane założenia.</p>
<p><b>Strategia Polityki Społecznej Województwa Kujawsko- Pomorskiego do roku 2020</b></p>	<p>Misją wskazaną w Strategii Polityki Społecznej Województwa Kujawsko- Pomorskiego jest tworzenie warunków dla rozwoju aktywności i samodzielności mieszkańców w życiu społecznym.</p> <p>Gminny Program Rewitalizacji wykazuje zgodność z następującymi celami strategicznymi dokumentu:</p> <ul style="list-style-type: none"> <li>▪ Wzrost poziomu samodzielności życiowej mieszkańców regionu,</li> <li>▪ Wzrost poziomu życia mieszkańców regionu poprzez zwiększenie dostępności do różnego rodzaju usług</li> </ul>



	<p>społecznych,</p> <ul style="list-style-type: none"> <li>▪ Wzrost poziomu aktywności w życiu społecznym.</li> </ul>
<p><b>Strategia Obszaru Rozwoju Społeczno_Gospodarczego Powiatu Chełmińskiego na lata 2015-2025</b></p>	<p>W trakcie prac nad strategią przyjęto 4 cele strategiczne dla ORSG Powiatu Chełmińskiego. Celom strategicznym przyporządkowane zostały cele operacyjne pełniące rolę priorytetów inwestycyjnych.</p> <p>Gminny Program Rewitalizacji Gminy Papowo Biskupie wpisuje się w realizację wszystkich czterech celów strategicznych SORGS powiatu chełmińskiego.</p>
<p><b>Strategia Rozwoju Powiatu Chełmińskiego na lata 2015-2025</b></p>	<p>Cele Strategii są odpowiedzią na problemy zidentyfikowane na terenie Powiatu Chełmińskiego na podstawie przeprowadzonej diagnozy strategicznej Powiatu. Cele strategiczne wynikają ze sformułowanej wcześniej wizji rozwoju Powiatu, a także uwzględniają wyznaczone priorytety inwestycyjne.</p> <p>Strategia przedstawia cele strategiczne i operacyjne w następujących obszarach priorytetowych:</p> <ul style="list-style-type: none"> <li>• strefa społeczna (tj. oświata, ochrona zdrowia, sport i rekreacja, kultura, pomoc społeczna, bezpieczeństwo publiczne),</li> <li>• strefa gospodarcza (tj. pozarolnicza działalność gospodarcza, bezrobocie, turystyka, rolnictwo),</li> <li>• strefa techniczna (tj. infrastruktura komunikacyjna, wodno-ściekowa, zaopatrzenie w energię, ochrona środowiska).</li> </ul> <p>Obszary rozwojowe są zależne od siebie i wzajemnie się przenikają. Zadania zrealizowane w zakresie infrastruktury technicznej (np. rozwój infrastruktury drogowej) pomogą zrealizować zadania w sferze społecznej i gospodarczej (m.in. pozytywnie wpłyną na rozwój mieszkalnictwa, przedsiębiorczości i ochronę środowiska). Cele osiągnięte w ramach strefy społecznej wpłyną na realizację celów w zakresie poprawy atrakcyjności mieszkaniowej i turystycznej. Z kolei cele dotyczące strefy gospodarczej poprawią atrakcyjność inwestycyjną Powiatu, przyczynią się do zwiększenia miejsc pracy, co w konsekwencji doprowadzi do poprawy atrakcyjności mieszkaniowej Powiatu.</p> <p>Cele strategiczne będą osiągnięte poprzez realizację konkretnych celów operacyjnych.</p> <p>Gminny Program Rewitalizacji Gminy Papowo Biskupie wpisuje się w realizację celów operacyjnych Strategii, a w szczególności:</p> <p><b><u>Cel operacyjny 1.3.</u></b> Rozwinięte kształcenie na poziomie szkół podstawowych, gimnazjalnych, ponadgimnazjalnych.,</p> <p><b><u>Cel operacyjny 1.6.</u></b> Rozwinięty system wsparcia dla rodzin i osób zagrożonych z różnych przyczyn wykluczeniem</p>



	<p>społecznym (zwłaszcza osób starszych i niepełnosprawnych),  <b><u>Cel operacyjny 2.3.</u></b> Stworzone warunków i zachęcanie mieszkańców Powiatu do zakładania własnej działalności gospodarczej,  <b><u>Cel operacyjny 3.2.</u></b> Racjonalne wykorzystanie zasobów środowiska.  <b><u>Cel operacyjny 3.3.</u></b> Gospodarka niskoemisyjna.  <b><u>Cel operacyjny 4.2.</u></b> Rozwinięta współpraca między sektorami: publicznym, prywatnym i społecznym.  <b><u>Cel operacyjny 4.3.</u></b> Społeczeństwo obywatelskie.</p>
<p><b>Zasady programowania przedsięwzięć rewitalizacyjnych w celu ubiegania się o środki finansowe w ramach Regionalnego Programu Operacyjnego Województwa Kujawsko-Pomorskiego na lata 2014-2020</b></p>	<p>Zasady regionalne definiują pojęcia związane z rewitalizacją oraz określają sposób tworzenia programu rewitalizacji, w tym zwłaszcza zasady jego opracowywania w nowej perspektywie finansowej: kompleksowości, komplementarności, koncentracji, partnerstwa i partycypacji. Wskazują również: sposób wyznaczenia obszaru zdegradowanego i obszaru rewitalizacji, obligatoryjne elementy programu rewitalizacji oraz oczekiwane efekty procesów rewitalizacji, prowadzonych w województwie kujawsko-pomorskim.</p> <p>Gminny Program Rewitalizacji został opracowany w oparciu o Zasady regionalne i wykazuje zgodność z regułami opracowania programów rewitalizacji zawartymi w dokumencie.</p>

### 3. Powiązania Gminnego Programu Rewitalizacji z dokumentami lokalnymi

Nazwa dokumentu	Opis powiązań
<p><b>Strategia Rozwoju Gminy papowo Biskupie</b></p>	<p>W Strategii wyznaczono 5 celów strategicznych. Gminny Program Rewitalizacji wpisuje się w szczególności w:                      Cel strategiczny 1. Dobrze rozwinięta infrastruktura techniczna i społeczna,                      Cel strategiczny 3. Atrakcyjna oferta rekreacyjno – turystyczna oparta o walory historyczno – kulturowe,                      Cel strategiczny 5. Wysoki standard życia społecznego, opartego o dobry system zarządzania</p>
<p><b>Plan Gospodarki Niskoemisyjnej Gminy Papowo Biskupie</b></p>	<p>Cele Planu gospodarki niskoemisyjnej wpisują się w cele przyjęte na poziomie Unii Europejskiej w zakresie transformacji gospodarki europejskiej w kierunku niskoemisyjnym. Wyznaczone cele szczegółowe na poziomie lokalnym dla gminy wpisują się w cel strategiczny.</p> <p>Celem strategicznym gminy Papowo Biskupie do 2020 roku jest:  <b>Zrównoważony rozwój gminy Papowo Biskupie w oparciu o</b></p>



	<p><b>gospodarkę niskoemisyjną, podniesienie standardu jakości życia i zamieszkania w gminie poprzez lepsze wykorzystanie dostępnych zasobów, rozwój infrastruktury i ograniczenie emisji zanieczyszczeń.</b></p> <p>Gminny Program Rewitalizacji przyczyni się do realizacji powyższego celu.</p>
<p><b>Studium uwarunkowań i kierunków zagospodarowanie przestrzennego Gminy Papowo Biskupie</b></p>	<p>Studium uchwalono w dniu 26 stycznia 2015 r na podstawie uchwały RG nr 19/15.</p> <p>Studium uwarunkowań i kierunków zagospodarowania przestrzennego określa politykę przestrzenną gminy, w tym lokalne zasady zagospodarowania przestrzennego, stanowi podstawowe narzędzie umożliwiające spełnianie zadań własnych gminy w zakresie ładu przestrzennego, komunikacji i infrastruktury technicznej. W Studium przyjęto następujące kierunki zagospodarowania przestrzennego:</p> <ul style="list-style-type: none"> <li>• utrzymanie rolniczego charakteru gminy, ochrona gruntów rolnych,</li> <li>• otwarcie terenów inwestycyjnych przy drodze krajowej nr 91, wykorzystanie dużych obszarów rolniczej przestrzeni produkcyjnej pod lokalizację elektrowni wiatrowych,</li> <li>• rehabilitacja terenów zespołów dworsko-parkowych oraz terenów po byłych PGR przez pobudzenie działalności usługowej,</li> <li>• rozwój działalności usługowej przy drodze krajowej, szczególnie w zakresie obsługi ruchu drogowego, turystycznego,</li> <li>• zachowanie istniejących terenów zieleni i poprawa jakości wód,</li> <li>• rozpowszechnianie turystyki weekendowej opartej na wartościach kulturowych gminy oraz przy wykorzystaniu zasobów przyrodniczych jakim są jeziora.</li> </ul> <p>Na podstawie powyższych kierunków wyodrębniono obszary aktywności rozwojowej w gminie w sferach: gospodarczej, mieszkalnej, usługowej i wodnej.</p> <p>Zaplanowane w Gminnym Programie Rewitalizacji przedsięwzięcia rewitalizacyjne są zgodne z określonymi w Studium warunkami i kierunkami przestrzennego rozwoju gminy.</p>



## II. UPROSZCZONA DIAGNOZA GMINY PAPOWO BISKUPIE

---

### 1. Położenie geograficzne i podział administracyjny

Gmina Papowo Biskupie jest położona w środkowej części województwa kujawsko-pomorskiego, w powiecie chełmińskim, (ok. 30 km na północ od Torunia).

Pod względem fizycznogeograficznego podziału Polski obszar gminy położony jest w podprovincji Pobrzeża Południowobałtyckie, makroregionie Pojezierze Chełmińsko-Dobrzyńskie w mezoregionie Pojezierze Chełmińskie.

Przez zachodni skraj gminy przebiega droga krajowa nr 1 (łącząca Cieszyn z Gdańskiem). Gmina zajmuje obszar ok 70,4 km<sup>2</sup> i jest jedną z najmniejszych jednostek administracyjnych województwa. Powierzchnia gminy stanowi 13,3% powierzchni powiatu chełmińskiego. Dzieli się ona na 8 sołectw i łącznie obejmuje 14 miejscowości. Gmina graniczy z gminami: Kijewo Królewskie, Stolno, Lisewo i Chełmża. Południowa granica gminy jest jednocześnie granicą powiatów: toruńskiego i chełmińskiego.

W granicach gminy położone są następujące wsie: Dubielno, Fałęcín, Firlus, Folgowo, Jeleniec, Kucborek, Niemczyk, Nowy Dwór Królewski, Papowo Biskupie, Staw, Storlus, Wrocławki, Zegartowice i Żygląd.

W granicach gminy brak jest powierzchniowych form ochrony przyrody (lub ich fragmentów) objętych ochroną na podstawie ustawy z dnia 16 kwietnia 2004 r. o ochronie przyrody (tekst jednolity z 2010 r., Dz. U Nr 76, poz. 489 z późniejszymi zmianami). Na terenie gminy znajdują się jedynie pomniki przyrody. Najczęściej są to pojedyncze, wiekowe drzewa lub ich skupienia.

Elementem przeważającym w krajobrazie gminy są rozległe pola uprawne, na których prowadzi się intensywną gospodarkę rolną. Dominują tu grunty orne wysokich klas z przewagą upraw zbóż. Bardzo znikomą powierzchnię stanowią odłogi i ugory, jak również użytki zielone, których to powierzchnia ogranicza się do niewielkich połaci. W wyniku bardzo intensywnej gospodarki rolnej powstały uprawy wielkoobszarowe, na których nie występują na większości terenu miedze, brak jest również większych zadrzewień śródpolnych i oczek wodnych. głównie krajobraz jest przekształcony przez człowieka i użytkowany w sposób typowo rolniczy. Obszar gminy nie wchodzi w skład żadnej ostoi ptaków, zarówno o randze krajowej jak i europejskiej, nie posiada również waloryzacji przyrodniczej wykonanej dla Wojewódzkiego Konserwatora Przyrody. Nie ma też zlokalizowanych stref ochronnych wyznaczonych dla tzw. „gatunków strefowych” ptaków.

Lasy na terenie gminy zajmują łącznie powierzchnię 37 ha, co stanowi zaledwie 0,5% ogólnej powierzchni gminy.

Największym jeziorem na terenie gminy jest rynnowe Jezioro Papowskie, o powierzchni 35,6 ha, długości 1850 m i szerokości 240 m. Jezioro to ulega naturalnej degradacji w



następstwie jego intensywnej eutrofizacji. Nieco mniejszą powierzchnię ma Jezioro Jeleniec, również znajdujące się w zaawansowanej degradacji.

Jakość wód płynących przez gminę Papowo Biskupie jest stosunkowo niska z uwagi na spore zanieczyszczenie, ale źródła tych zanieczyszczeń znajdują się w zdecydowanej większości poza granicami gminy. Podobnie zresztą jest z wodami jezior: Papowskiego, Bartlewskiego, Młyńskiego i Jeleniec.

Gmina Papowo Biskupie jest uboga w zasoby surowców naturalnych. Istnieją miejscami niewielkie złoża o małym znaczeniu dla rozwoju tego obszaru. Eksploatowane są one na potrzeby okolicznej ludności.

Niewielkie złoża kruszywa znajdują się w rynnicy Browiny i wykorzystywane są na potrzeby lokalne. Podobnie ubogie złoża torfów i kredy jeziornej mają znaczenie lokalne. Na terenie gminy zarejestrowano jedną odkrywkę piasku w rejonie wsi Fałęcin nad Kanałem Miałkusz oraz wskazano dwa rejonu perspektywiczne występowania kredy jeziornej.

Gmina Papowo Biskupie mimo małej powierzchni, posiada znaczne walory turystyczne. Do atrakcji turystycznych zaliczyć można obiekty nieruchome wpisane do rejestru zabytków, obiekty wpisane do gminnej ewidencji zabytków i tereny cenne przyrodniczo.

Przez obszar gminy Papowo Biskupie przebiegają dwa szlaki turystyczne piesze :

**Szlak pieszy „Chelmińskich Ostów” oznaczony kolorem żółtym** biegnący z miejscowości Papowo Biskupie przez Kucborek (dworek z pocz. XX w.), Bielczyny (grodzisko typu nizinnego z kapliczką XX w.) kończący się w Chełmży (dawna siedziba biskupów chełmińskich, katedra z XIII/XIV w., brama gotycka); długość szlaku – 10 km.

**Szlak pieszy oznaczony kolorem żółtym poprowadzony przez miejsca związane z osobą Mikołaja Ryńskiego - przywódcy Towarzystwa Jaszczurczego;** szlak biegnie z miejscowości Ryńsk (gdzie to w 1397 roku Mikołaj z Ryńska, jego brat Hanusz oraz bracia Fryderyk i Mikołaj z Kitnowa założyli "Towarzystwo Jaszczurcze"), przez Zajączkowo, Świętosław, Szerokopas, Drzonów, Lipienek (gdzie znajdują się ruiny zamku krzyżackiego założonego na wzgórzu i rozplanowanego na rzucie kwadratu ze ściętym południowo- wschodnim narożnikiem - tam też jest punkt odbicia szlaku czerwonego Chełmno - Kornatowo) do miejscowości Firlus, gdzie kończy się przy Stacja PKP na linii kolejowej Toruń - Grudziądz zbudowanej w 1882 roku; długość szlaku - 18 km.

**Szlak rowerowy „Zamków i Martyrologii” oznaczony kolorem czerwonym** biegnący z miejscowości Chełmno-Klamry (mogiła Polaków pomordowanych przez Niemców w 1939 r., fort twierdzy Chełmno z XX w.) przez Rybieniec (dwór z XIX/XX w.), Stolno (fort twierdzy Chełmno z XX w.), Małe Czyste (fort twierdzy Chełmno z XX w.) - Wielkie Czyste (kościół gotycki z XIII w.), Storlus (dwór klasycystyczny z XIX w.), Papowo Biskupie (ruiny zamku krzyżackiego i kościół gotycki z XIII/XIV w.), Wrocławki (zespół parkowo-dworski z XVIII/XIX w.), Dubielno (dwór z XIX w.), Lipienek (relikty zamku krzyżackiego z XIV w.; dwór późnoklasycystyczny i park z XIX w.) i kończący się w miejscowości Kornatowo; długość szlaku - 40 km; ten szlak jest również ścieżką rowerową.

W poniższej tabeli przedstawiono wykaz Zabytków ruchomych w gminie Papowo Biskupie.





miejsowość	obiekt	datowanie	Nr rejestru	Data wpisu
<b>Falęcin</b>	park dworski o pow. 2,8ha	koniec XIX w.	A/335	6.03.1985r.
<b>Jeleniec</b>	zespół pałacowy, w tym:			
	pałac	3 ćw. XIX w.	A/337	11.04.1983r.
	park o pow. 2,8ha	1 poł. XIX w.	A/338	14.12.1984r.
	grodzisko	wczesnośredniowieczne	C/24	15.09.1965r.
<b>Niemczyk</b>	park dworski o pow. 1,3ha	2 poł. XIX w.	A/336	17.06.1985r.
<b>Nowy Dwór Królewski</b>	park dworski o pow. 2,0ha	2 poł. XIX w.	A/339	17.06.1985r.
<b>Papowo Biskupie</b>	kościół parafialny p.w. św. Mikołaja (wieża i kaplica)	około 1300r., XVIII w.	A/331	13.07.1936r.
	ruiny zamku 1288r.,	początek XIV w.	A/1377	13.04.1937r.
	park dworski o pow. 2,44ha	koniec XIX w.	A/340	17.06.1985r.
<b>Storlus</b>	park dworski o pow. 1,5ha	2 poł. XIX w.	A/332	14.12.1984r.
<b>Wrocławki</b>	park dworski o pow. 1,62ha	XIX w.	A/470	6.03.1985r.
<b>Zegartowice</b>	park dworski o pow. 2,7ha	2 poł. XIX w.	A/471	6.03.1985r.
<b>Żygląd</b>	grodzisko	późnośredniowieczne	C/32	16.11.1965r.

*Mapa 1. Położenie gminy Papowo Biskupie na tle powiatu Chełmińskiego*



## 2. Sfera społeczna

W 2015 roku gmina Papowo Biskupie zamieszkiwało 4 358 osób, co stanowiło zaledwie 0,2% populacji województwa kujawsko-pomorskiego oraz 8,3% powiatu chełmińskiego.

Tabela 1. Liczba mieszkańców gminy Papowo Biskupie

<b>Papowo Biskupie</b>	2010	2011	2012	2013	2014	2015
Ludność ze stałym zameldowaniem	4 445	4 435	4 414	4 356	4 365	4 358
w tym:						
Ludność w wieku produkcyjnym	2 828	2 841	2 838	2 821	2 791	2 774
Ludność w wieku poprodukcyjnym	613	621	633	655	688	711
<b>Liczba ludności w wieku poprodukc. w ludn. og.</b>	<b>13,8%</b>	<b>14,0%</b>	<b>14,3%</b>	<b>15,0%</b>	<b>15,8%</b>	<b>16,3%</b>
<b>Kujawsko-pomorskie</b>	2010	2011	2012	2013	2014	2015
Ludność ogółem ze stałym zameldowaniem	2 098 711	2 098 370	2 096 404	2 092 564	2 089 992	2 086 210
w tym:						
Ludność w wieku produkcyjnym	1 356 942	1 351 459	1 343 978	1 333 169	1 321 955	1 309 091
Ludność w wieku poprodukcyjnym	335 027	347 319	359 080	371 462	384 860	398 294
<b>Liczba ludności w wieku poprodukc. w ludn. og.</b>	<b>16,0%</b>	<b>16,6%</b>	<b>17,1%</b>	<b>17,8%</b>	<b>18,4%</b>	<b>19,1%</b>

Źródło: [swaid.stat.gov.pl/BDL/Dane dla jednostek podziału terytorialnego](http://swaid.stat.gov.pl/BDL/Dane%20dla%20jednostek%20podziału%20terytorialnego);

Podobnie jak w całym województwie kujawsko-pomorskim w ostatnich latach notuje się w gminie Papowo Biskupie istotny wzrost liczby mieszkańców w wieku poprodukcyjnym, co świadczy o procesie starzenia się ludności gminy. Jest to jednak ponadlokalny trend a udział ludności w wieku poprodukcyjnym w ludności ogółem w gminie na przestrzeni lat 2010-2015 jest istotnie niższy niż w całym województwie w każdym roku z badanego okresu.



Przyrost naturalny w gminie Papowo Biskupie w roku 2015 był ujemny i wyniósł -1,1%.

**Poziom bezrobocia** w gminie Papowo Biskupie jest zdecydowanie wyższy, niż notowany w skali całego województwa kujawsko-pomorskiego jak i w odniesieniu wyłącznie do obszarów wiejskich województwa. Na koniec roku 2015 udział bezrobotnych w ludności w wieku produkcyjnym w gminie wyniósł **aż 13,1%**, podczas gdy dla całego województwa kujawsko-pomorskiego wskaźnik ten wyniósł zaledwie 8,2%, a w odniesieniu wyłącznie do obszarów wiejskich 9,4%. Mimo notowanego w ostatnich 2-ach latach spadku, bezrobocie stanowi w gminie bardzo wysoki problem.

*Tabela 2. Struktura bezrobocia w gminie Papowo Biskupie*

<b>Papowo Biskupie</b>	2010	2011	2012	2013	2014	2015
Ilość bezrobotnych ogółem	356	427	490	526	445	363
<b>Kujawsko-pomorskie</b>	2010	2011	2012	2013	2014	2015
Ilość bezrobotnych ogółem	139 401	139 622	148 839	150 145	127 111	107 255
Wskaźniki						
<b>Papowo Biskupie</b>	2010	2011	2012	2013	2014	2015
Udział bezrobotnych w ludności w wieku produk.	12,6%	15,0%	17,3%	18,6%	15,9%	13,1%
<b>Kujawsko-pomorskie</b>	2010	2011	2012	2013	2014	2015
Udział bezrobotnych w ludności w wieku produk.	10,3%	10,3%	11,1%	11,3%	9,6%	8,2%

*Źródło: swaid.stat.gov.pl/BDL/Dane dla jednostek podziału terytorialnego; UG*

Charakterystycznym wyznacznikiem położenia ekonomicznego mieszkańców Gminy jest skala **pomocy społecznej** świadczonej dla jej mieszkańców. Jednostką organizacyjną gminy Papowo Biskupie świadcząca usługi w zakresie pomocy społecznej jest Gminny Ośrodek Pomocy Społecznej w Papowie Biskupim. Pomoc społeczna wspiera osoby i rodziny w zaspokajaniu niezbędnych potrzeb i stara się umożliwić im życie w warunkach odpowiadających godności człowieka. W 2014 roku na terenie gminy z pomocy społecznej korzystało 1 147 osób. Udział osób korzystających ze środowiskowej pomocy społecznej w ludności ogółem gminy wynosił **aż 26,3%**.

*Tabela 3. Wskaźniki ubóstwa*

Wskaźnik	2011	2012	2013	2014
<b>Gmina Papowo Biskupie</b>				
Ilość osób korzystających ze środowiskowej pomocy społecznej	944	889	1112	1147
Udział osób w gospodarstwach domowych korzystających ze środowiskowej pomocy społecznej w ludności ogółem	21,3%	20,1%	25,5%	26,3%
<b>Województwo kujawsko-pomorskie</b>				
Ilość osób korzystających ze środowiskowej pomocy społecznej	228 722	230 604	240 645	219 449
Udział osób w gospodarstwach domowych korzystających ze środowiskowej pomocy społecznej w ludności ogółem	10,9%	11,0%	11,5%	10,5%

*Źródło: UG/Strateg.stat.gov.pl/Reg. Ośr. Polit. Społ. Toruń*

**System oświatowy** w gminie Papowo Biskupie tworzą: szkoły podstawowe w Dubielnie i



Zegartowicach oraz gimnazjum im. Noblistów Polskich w Papowie Biskupim.  
W roku szkolnym 2016/17 do szkoły uczęszcza następująca ilość uczniów:

**Dubielno:** 164

**Zegartowice:**

Klasy 1-6: 136

Oddz. Przedszkolny (5-6 lat): 26

Przedszkole (3-5 lat); 20

Poziom kształcenia w powyższych placówkach obrazują wyniki testów sześcioklasisty i egzaminu gimnazjalnego na tle średnich wyników województwa kujawsko-pomorskiego.

*Tabela 4. Wyniki testów sześcioklasisty oraz wyniki egzaminów gimnazjalnych*

Szkoły podstawowe	Wynik testu sześcioklasisty			
	rok 2012/13	rok 2013/14	rok 2014/15	średnia z 3-ch lat
SP Dubielno	62,0%	64,0%	61,5%	<b>62,5%</b>
SP Zegartowice	50,0%	48,0%	61,8%	<b>53,3%</b>
Województwo kujawsko-pom.	59,0%	63,0%	64,0%	<b>62,0%</b>
Gimnazja	Wynik egzaminu gimnazjalnego			
	rok 2012/13	rok 2013/14	rok 2014/15	średnia z 3-ch lat
Gimnazjum w Papowie Biskupim				
Język polski	59,2%	60,8%	57,0%	<b>59,0%</b>
Województwo kujawsko-pom.	61,0%	65,0%	60,0%	<b>62,0%</b>
Matematyka	42,5%	39,8%	45,5%	<b>42,6%</b>
Województwo kujawsko-pom.	46,0%	45,0%	47,0%	<b>46,0%</b>

Źródło: UG/OKE Gdańsk

Na terenie gminy Papowo Biskupie funkcjonują następujące **obiekty kulturalne**:

- Gminny Ośrodek Kultury w Papowie Biskupim, który prowadzi szereg kół zainteresowań, w tym m.in.: muzyczne, plastyczne, teatralne, wokalne, cyrkowe, teatr tańca ognia, koło gospodyń wiejskich, klub seniora.
- Biblioteka publiczna w Papowie Biskupim i filia w Dubielnie. Biblioteka w Papowie Biskupim posiada czytelnię internetową.

Na tle całego województwa kujawsko-pomorskiego poziom czytelnictwa w gminie Papowo Biskupie, będącej gminą wiejską należy uznać za wysoki.

*Tabela 5. Poziom czytelnictwa w gminie Papowo Biskupie*

Wskaźnik	2010	2011	2012	2013	2014	2015
<b>Gmina Papowo Biskupie</b>						
Ilość bibliotek/punktów bibliotecznych	2	2	2	2	2	2
Ilość czytelników w roku	564	562	566	529	495	511
Liczba czytelników na 1000 mieszkańców	127	127	128	121	113	117
Ilość wypożyczonych księgozbiorów	8 725	9 667	9 329	8 591	9 073	8 545
Ilość wypożyczonych księgozbiorów na 1 czytelnika	15	17	16	16	18	17



<b>Województwo kujawsko-pomorskie - ogółem</b>						
Ilość bibliotek/punktów bibliotecznych	443	441	438	425	423	421
Ilość czytelników w roku	303 455	300 435	291 369	284 344	275 887	272 779
Liczba czytelników na 1000 mieszkańców	145	143	139	136	132	131
Ilość wypożyczonych księgozbiorów	5 569 234	5 579 992	5 612 253	5 552 591	5 454 844	5 326 836
Ilość wypożyczonych księgozbiorów na 1 czytelnika	18	19	19	20	20	20

na podstawie BDL, kat. Kultura i sztuka([swaid.stat.gov.pl](http://swaid.stat.gov.pl))

W zakresie **dostępu do ochrony zdrowia** na terenie gminy funkcjonuje jedna przychodnia zdrowia w Papowie Biskupim. W gminie nie zarejestrowano prywatnych praktyk lekarskich lub stomatologicznych. W gminie funkcjonuje 1 punkt apteczny.

### 3. Sfera gospodarcza

W na koniec 2015 r. na terenie gminy Papowo Biskupie działało łącznie 157 osób fizycznych prowadzących działalność gospodarczą, co stanowi zaledwie 3,6% ludności gminy. Jest blisko dwukrotnie niższy udział aniżeli w całym województwie kujawsko-pomorskim.

Tabela 6. Działalność gospodarcza na tle województwa kuj-pom.

		2010	2011	2012	2013	2014	2015
<b>Ilość osób fizycznych prowadzących działalność gospodarczą</b>	Woj. kuj-pom. - og.	144 934	140 162	141 365	143 173	142 201	141 983
	<b>Gmina Papowo Biskupie</b>	133	126	135	153	154	157
<b>Ilość osób fizycznych prowadzących działalność gospodarczą na 1000 mieszkańców</b>	Woj. kuj-pom. - og.	69,1	66,8	67,4	68,4	68,0	68,1
	<b>Gmina Papowo Biskupie</b>	29,9	28,4	30,6	35,1	35,3	36,0

Źródło: BDL

### 4. Sfera techniczno-środowiskowa

W gminie Papowo Biskupie stopień zwodociągowania wynosi 100%, natomiast poziom skanalizowania gminy wyniósł na koniec 2015 roku 84,8%. Na tle województwa kujawsko-pomorskiego jest to wyróżniający wskaźnik, albowiem poziom skanalizowania obszarów wiejskich w województwie na koniec 2015 roku wyniósł zaledwie 37,1%.

Tabela 7. Sakanalizowanie gminy Papowo Biskupie na tle województwa kuj-pom.

		2010	2011	2012	2013	2014	2015
<b>Wskaźnik skanalizowania (liczba ludności korzystającej z kanalizacji sanitarnej do</b>	Woj. kuj-pom. - og.	69,8%	70,2%	71,0%	70,8%	71,6%	72,1%
	Woj. kuj-pom. - wieś	32,5%	33,4%	33,8%	35,4%	36,5%	37,1%



ogółu mieszkańców)	Gmina Papowo B.	37,3%	42,6%	50,2%	51,4%	83,5%	84,8%
--------------------	-----------------	-------	-------	-------	-------	-------	-------

źródło: BDL/Strateg.stat.gov.pl

## 5. Sfera funkcjonalno-przestrzenna

Na terenie gminy istnieją 7 budynków i budowli, których stan techniczny ogranicza lub uniemożliwia ich użytkowanie, co stanowi 13,2% ogółu budynków i budowli stanowiących własność gminy.

Przez gminę przebiega droga krajowa nr 91 będąca do niedawna częścią międzynarodowego szlaku komunikacyjnego E-75 Helsinki- Gdańsk – Katowice – Budapeszt – Ateny. Obecnie jej funkcję stopniowo przejmuje autostrada A1.

Sieć dróg powiatowych wynosi ok. 38 km a dróg gminnych ok. 56 km.

Na terenie gminy znajduje się jedna stacja benzynowa i gazowa zlokalizowana w Żyglądzie. Brak jest bazy noclegowo-gastronomicznej. Na terenie wsi gminnych zlokalizowanych jest 20 przystanków komunikacji publicznej, średnio 1 przystanek na 3,5 km<sup>2</sup> powierzchni gminy.

Przez teren gminy przebiega jedna linia kolejowa (drugorzędowa, zelektryfikowana, jednotorowa) nr 207 relacji Toruń Wsch. – Grudziądz – Malbork. Z dwoma przystankami osobowymi w miejscowościach Wrocławki i Firlus.

## III. WYZNACZENIE OBSZARU ZDEGRADOWANEGO

Delimitacja obszaru zdegradowanego na obszarach wiejskich jakimi są obszary gminy Papowo Biskupie odbywać się będzie poprzez wskazanie miejscowości wykazujących stan kryzysowy (za obszar zdegradowany uważa się całą miejscowość, w której stwierdzono występowanie stanu kryzysowego). Natomiast wskazanie obszaru rewitalizacji będzie zależne od wybranego **celu rewitalizacji**. (Przynajmniej jednego z wymienionych w „Zasadach Programowania ...”).

### 1. Wyznaczenie diagnozowanych jednostek.

Identyfikacja obszarów znajdujących się w sytuacji kryzysowej z powodu koncentracji negatywnych zjawisk społecznych oraz występowania problemów w sferze gospodarczej, środowiskowej, przestrzenno-funkcjonalnej lub technicznej poprzedzona jest wyznaczeniem diagnozowanych jednostek, zgodnie z art. 9.1. ustawy o rewitalizacji.

Specyfiką wyznaczania obszarów zdegradowanych i obszarów rewitalizacji na terenach wiejskich jest:



- rozproszenie obszarów zdegradowanych
- trudność ze wskazaniem miejsca nawarstwiania się problemów społecznych i negatywnych zjawisk

Konsekwencją tej specyfiki jest konieczność badań na poziomie miejscowości.

W ramach każdej z analizowanych miejscowości występują – chociaż w zróżnicowanym natężeniu - wykazujące podobieństwo czynniki dotyczące stopnia zabudowania, form użytkowania gruntów, cech przestrzeni. Jednostka Papowo Biskupie wyróżnia się z pozostałych czynnikiem funkcji, z uwagi na skoncentrowanie w niej jednostek publicznych.

*Tabela 8: Podział gminy Papowo Biskupie na jednostki administracyjne*

Lp	nazwa obszaru/wsi	liczba ludności (stali)	% ludności gminy	powierzchnia km2	% powierzchni gminy
1	DUBIELNO	485	<b>10,9%</b>	8,555	<b>12,1%</b>
2	FIRLUS	201	<b>4,5%</b>	3,676	<b>5,2%</b>
3	FOLGOWO	146	<b>3,3%</b>	3,314	<b>4,7%</b>
4	STAW	121	<b>2,7%</b>	4,966	<b>7,0%</b>
5	JELENIEC	500	<b>11,3%</b>	5,903	<b>8,4%</b>
6	STORLUS	273	<b>6,1%</b>	3,734	<b>5,3%</b>
7	NOWY DWÓR KRÓLEWSKI	173	<b>3,9%</b>	3,375	<b>4,8%</b>
8	NIEMCZYK	291	<b>6,6%</b>	3,178	<b>4,5%</b>
9	WROCŁAWKI	286	<b>6,4%</b>	4,792	<b>6,8%</b>
10	PAPOWO BISKUPIE	776	<b>17,5%</b>	8,482	<b>12,0%</b>
11	FAŁĘCIN	373	<b>8,4%</b>	6,242	<b>8,9%</b>
12	KUCBOREK	66	<b>1,5%</b>	2,670	<b>3,8%</b>
13	ZEGARTOWICE	445	<b>10,0%</b>	5,770	<b>8,2%</b>
14	ŻYGLĄD	306	<b>6,9%</b>	5,783	<b>8,2%</b>
<b>GMINA PAPOWO BISKUPIE</b>		<b>4 442</b>	<b>100,0%</b>	<b>70,440</b>	<b>100,0%</b>

*Źródło: Urząd Gminy wg stanu na dzień 31.10.2016*

Jednostką strukturalną największą pod względem liczby ludności jest obszar miejscowości Papowo Biskupie, a najmniejszą obszar miejscowości Kucborek.

Największą powierzchnię zajmują miejscowości Dubielno i Papowo Biskupie (stanowiąc2 odpowiednio 12,1% oraz 12,0 % całej powierzchni gminy) a najmniejszą powierzchnię zajmuje miejscowość Kucborek ( stanowiącą tylko 3,8% ogólnej powierzchni gminy).

Obszar gminy podzielony jest na 8 sołectw.

Obszar 4-ch sołectw (Dubielno, Firlus, Zegartowice i Żygląd) pokrywa się z obszarem wsi o tych samych nazwach. Natomiast w skład pozostałych 4-ch sołectw wchodzi więcej niż jedna wieś. I tak:

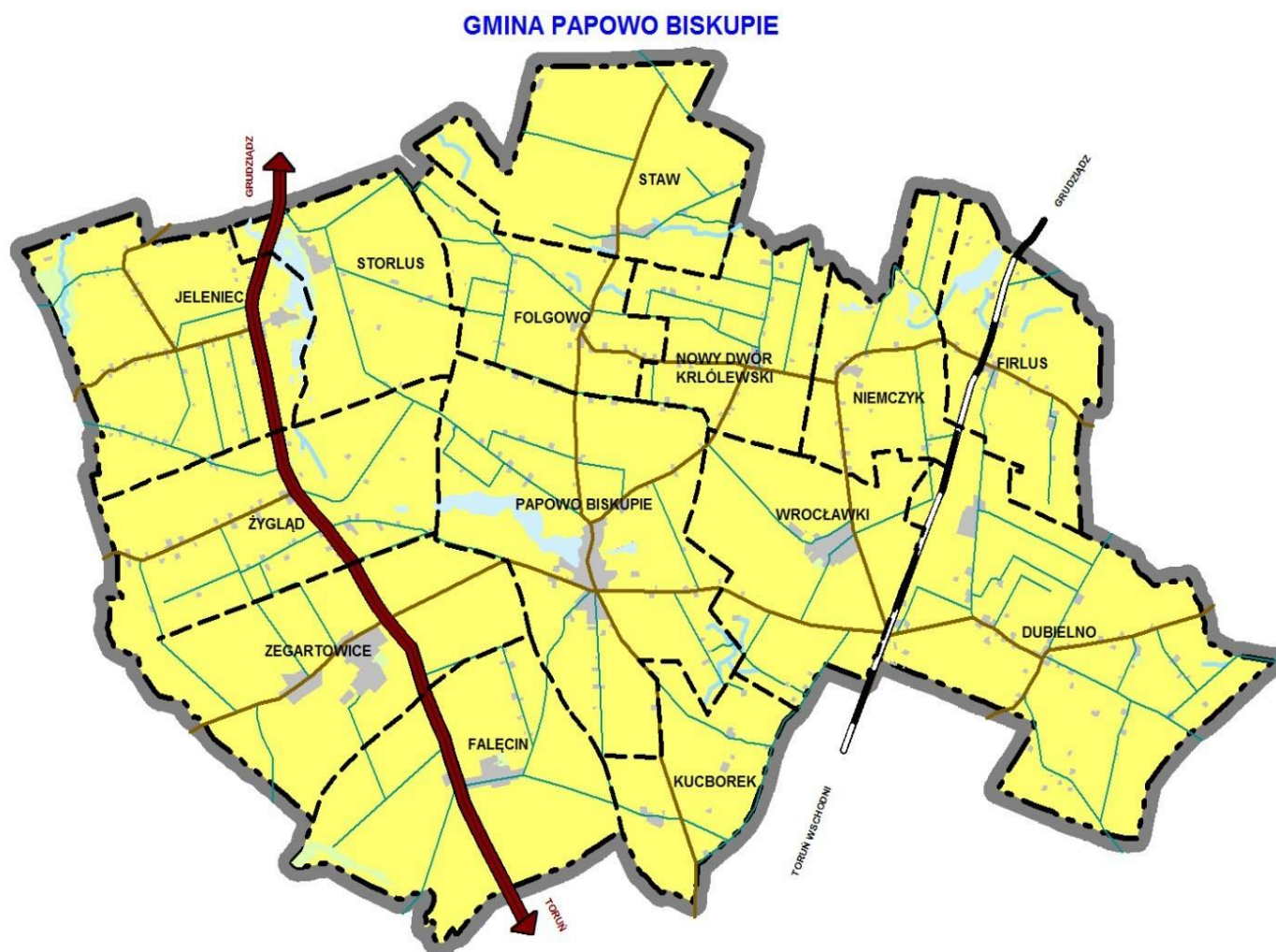
Sołectwo Folgowa składa się z obszaru dwóch wsi: Folgowo i Staw,

Sołectwo Jeleniec także składa się z obszaru dwóch wsi: Jeleniec i Storlus,

W skład sołectwa Papowo Biskupie wchodzi obszary 3-ch wsi: Papowo Biskupie, Fałecin i Kucborek,

Sołectwo Nowy Dwór Królewski składa się z obszarów wsi: Niemczyk, Nowy Dwór Królewski i Wrocławki.

*Mapa 2. Podział administracyjny gminy Papowo Biskupie.*



*Źródło: Opracowanie własne*





*Legenda:*

	obręb gminy
	obręb wsi
	linia kolejowa
	droga krajowa nr 91
	drogi powiatowe/gminne

Wyznaczenie obszaru zdegradowanego to wyznaczenie takiego obszaru gminy, na którym nasilone są **negatywne zjawiska społeczne**, takie jak:

- bezrobocie,
- ubóstwo,
- przestępczość,
- niski poziom edukacji lub kapitału społecznego,
- niewystarczający poziom uczestnictwa lokalnej społeczności w życiu publicznym i kulturalnym.

Ponadto wymagane jest, aby na obszarze zdegradowanym wystąpiło **co najmniej jedno** z niżej wymienionych negatywnych zjawisk:

- gospodarczych, np. niski poziom przedsiębiorczości,
- środowiskowych, np. wysoki stopień zanieczyszczenia środowiska ( wód powierzchniowych) w wyniku braku lub niskiego poziomu kanalizacji sanitarnej,
- przestrzenno-funkcjonalnych, np. niski poziom budownictwa mieszkaniowego, niewystarczająca ilościowo lub jakościowo sieć dróg publicznych,
- technicznych, np. niski stopień lub brak uzbrojenia budynków mieszkalnych w podstawowe instalacje ( gaz, woda, elektryczność, kanalizacja, Internet)

Na podstawie przeprowadzonej analizy do obszaru zdegradowanego zostały zaliczone te miejscowości, które spełniły **jednocześnie poniższe kryteria:**

- Na terenie miejscowości występuje szczególna koncentracja negatywnych zjawisk społecznych ( **co najmniej 2 problemy społeczne charakteryzujące się wskaźnikami dla tych problemów przyjmującymi wartości mniej korzystne od średniej dla Gminy,**
- Na terenie miejscowości występują **negatywne zjawiska w przynajmniej jednej ze sfer (gospodarczej, środowiskowej, przestrzenno-funkcjonalnej i infrastrukturalnej).**



**Przestrzeni zdegradowanej** w rozumieniu podanym w pkt 6) Definicji na terenie gminy Papowo Biskupie nie stwierdzono.

Wyznaczenie obszaru zdegradowanego i obszaru rewitalizacji zostanie poddane konsultacjom społecznym trwającym minimum 30 dni. W czasie ich trwania interesariusze rewitalizacji (tj. mieszkańcy, przedsiębiorcy, organizacje pozarządowe i inni użytkownicy danego obszaru) będą nie tylko informowani o wynikach przeprowadzonej diagnozy, ale również włączani w czynne uczestnictwo w procesie wyznaczenia obszarów wymagających rewitalizacji.

## **2. Analiza wskaźnikowa.**

Analizie poddano wszystkie miejscowości. Celem analizy było stwierdzenie, czy w gminie występuje stan kryzysowy oraz jakiego obszaru dotyczy.

Wyznaczenie obszaru zdegradowanego w gminie wiejskiej odbywa się poprzez podział jej obszaru na miejscowości (wsie), a następnie zdiagnozowanie ich sytuacji za pomocą wskaźników społecznych, których wartości są porównywane do **średniej dla gminy**.

### **2.1. Analiza wskaźnikowa pod kątem występowania problemów społecznych.**

Punktem wyjścia do wyznaczenia obszarów zdegradowanych w gminie była analiza występowania problemów społecznych. W tym celu przeanalizowano następujące wskaźniki z listy wskaźników stanu kryzysowego dla obszarów wiejskich podanej z tabeli nr 5 „Lista wskaźników dla ujawnienia stanu kryzysowego” stanowiącej załącznik nr 3 do „Zasad programowania przedsięwzięć rewitalizacyjnych w celu ubiegania się o środki finansowe w ramach RPO WKP na lata 2014-2020”:

- Udział ludności w wieku poprodukcyjnym w ludności ogółem na danym obszarze
- Udział bezrobotnych w ludności w wieku produkcyjnym na danym obszarze
- Stosunek osób bezrobotnych pozostających bez pracy 12 miesięcy i dłużej względem ludności w wieku produkcyjnym na danym obszarze
- Udział osób w gospodarstwach domowych korzystających ze środowiskowej pomocy społecznej w ludności ogółem na danym obszarze
- Czy miejscowość należy do rejonu obsługi szkoły podstawowej o niskim poziomie Kształcenia. ( Kryterium szczegółowe zaliczenia szkoły do placówki o niskim poziomie kształcenia to w przypadku szkół podstawowych stwierdzenie czy przeciętny wynik sprawdzianu szóstoklasistów w danej szkole za ostatnie 3 lata jest niższy do średniej



wojewódzkiej.

Spośród wszystkich aspektów określonych przy definicji stanu kryzysowego jako przyczyny uzasadniające prowadzenie rewitalizacji na obszarach wiejskich – nie muszą być zjawiskami patologicznymi, wymagającymi interwencji w kierunku naprawy stanu. Cechą charakterystyczną obszarów wiejskich, ściśle powiązaną z hierarchicznością ośrodków (za którą idzie zależność niektórych obszarów niewyposażonych od sąsiednich ośrodków wyposażonych), jest niedorozwój pewnych aspektów życia społeczno-gospodarczego. Naturalne jest, że obsługa w tym zakresie odbywa się w sąsiednich ośrodkach wyższego rzędu (stąd na przykład nie zawsze na obszarach wiejskich za sytuację niewłaściwą uważa się brak określonych rodzajów usług – nie są one przejawem sytuacji kryzysowej). Ponadto należało także uwzględnić fakt, że na obszarach wiejskich – zwłaszcza w skali części gmin, pojedynczych miejscowości lub części miejscowości – w praktyce nie jest możliwe monitorowanie w sposób statystyczny (za pomocą obiektywnych, porównywalnych w czasie i przestrzeni wskaźników) wszystkich aspektów określonych przy definicji stanu kryzysowego jako przyczyny uzasadniające prowadzenie rewitalizacji: bezrobocie, ubóstwo, przestępczość, niski poziom edukacji lub kapitału społecznego, niewystarczający poziomu uczestnictwa w życiu publicznym i kulturalnym, przekroczenie standardów jakości środowiska, obecność odpadów stwarzających zagrożenie dla życia, zdrowia ludzi lub stanu środowiska. Tak więc na obszarach wiejskich występują tylko wybrane kategorie, określone przy definicji stanu kryzysowego, które mają charakter problemu rozwoju.

**Niezależnie od wskaźników z sfery społecznej** badaniu poddano wskaźniki ze sfer:

**- gospodarczej**

- wskaźnik liczby osób prowadzących działalność gospodarczą na 100 mieszkańców w wieku produkcyjnym)

**- technicznej**

- stan infrastruktury technicznej i dostępu do usług technicznych

**- przestrzenno-funkcjonalnej**

- liczba budynków, budowli, których stan konstrukcji ogranicza lub uniemożliwia ich użytkowanie, w stosunku do ogółu tych obiektów na danym obszarze

### **2.1.1. Zaawansowanie procesu starzenia się ludności.**



Poniżej przedstawiono analizę struktury wiekowej mieszkańców poszczególnych miejscowości gminy.

Analizie poddano stosunek poszczególnych grup ekonomicznych ludności, przy założeniu, że przez:

- Ludność w wieku przedprodukcyjnym rozumie się osoby w wieku do 17 lat
- Ludność w wieku produkcyjnym rozumie się osoby w wieku 18-65 lat
- Ludność w wieku poprodukcyjnym rozumie się osoby w wieku pow. 65 lat

Tabela 9. Udział ludności w wieku poprodukcyjnym w ludności ogółem

SFERA SPOŁECZNA	Zaawansowany proces starzenia się ludności				
	Ludność ogółem	z tego:			Udział ludności w wieku poprodukcyjnym w ludności ogółem
		w wieku przedprodukcyjnym	w wieku produkcyjnym	w wieku poprodukcyjnym	
Miejscowość	osób				%
DUBIELNO	485	72	318	95	19,6%
FIRLUS	201	29	147	25	12,4%
FOLGOWO	146	20	100	26	17,8%
STAW	121	15	72	34	28,1%
JELENIEC	500	57	330	113	22,6%
STORLUS	273	19	181	73	26,7%
NOWY DWÓR KRÓLEWSKI	173	32	115	26	15,0%
NIEMCZYK	291	26	209	56	19,2%
WROCLAWKI	286	44	180	62	21,7%
PAPOWO BISKUPIE	776	89	533	154	19,8%
FAŁĘCIN	373	38	259	76	20,4%
KUCBOREK	66	7	48	11	16,7%
ZEGARTOWICE	445	76	275	94	21,1%
ŻYGLĄD	306	31	204	71	23,2%
<b>GMINA PAPOWO BISKUPIE</b>	<b>4 442</b>	<b>555</b>	<b>2 971</b>	<b>916</b>	<b>20,6%</b>

Źródło: Opracowanie własne na podstawie danych Urzędu Gminy Papowo Biskupie

Udział ludności w wieku poprodukcyjnym w ogólnej liczbie mieszkańców w gminie Papowo Biskupie wynosi 20,6 %.

Wartości wskaźnika wyższe niż średnia dla gminy występują w miejscowościach::



- Jeleniec: 28,1%
- Storlus: 22,6%
- Nowy Dwór Królewski: 26,7%
- Wrocławki: 21,7%
- Zegartowice: 21,1%
- Żygląd: 23,2%

### 2.1.2. Problemy na rynku pracy.

Tabela 10. Wskaźniki dotyczące rynku pracy w poszczególnych miejscowościach gminy Papowo Biskupie

SFERA SPOŁECZNA	Problemy rynku pracy				
	Ludność w wieku produkcyjnym	Liczba bezrobotnych ogółem	Liczba bezrobotnych pozostających bez pracy 12 m-cy i dłużej	Udział bezrobotnych w ludności w wieku produkcyjnym	Stosunek osób bezrobotnych pozostających bez pracy 12 m-cy i dłużej względem ludności w wieku produkcyjnym
Miejscowość	osób			%	%
DUBIELNO	318	38	22	11,9%	6,9%
FIRLUS	147	14	6	9,5%	4,1%
FOLGOWO	100	0	0	0,0%	0,0%
STAW	72	10	8	13,9%	11,1%
JELENIEC	330	36	18	10,9%	5,5%
STORLUS	181	24	12	13,3%	6,6%
NOWY DWÓR KRÓLEWSKI	115	10	4	8,7%	3,5%
NIEMCZYK	209	24	14	11,5%	6,7%
WROCLAWKI	180	27	15	15,0%	8,3%
PAPOWO BISKUPIE	533	46	13	8,6%	2,4%
FAŁĘCIN	259	39	10	15,1%	3,9%
KUCBOREK	48	2	0	4,2%	0,0%
ZEGARTOWICE	275	29	11	10,5%	4,0%
ŻYGLĄD	204	18	5	8,8%	2,5%
<b>GMINA PAPOWO BISKUPIE</b>	<b>2 971</b>	<b>317</b>	<b>138</b>	<b>10,7%</b>	<b>4,6%</b>

Źródło: Opracowanie własne na podstawie danych Urzędu Gminy Papowo Biskupie

Wskaźnik udziału bezrobotnych w ludności w wieku produkcyjnym w gminie wynosi 10,7%.  
Wartości wskaźnika wyższe niż średnia dla gminy występują w miejscowościach:



- Dubielno: 11,9%
- Staw: 13,9%
- Jeleniec: 10,9%
- Storlus: 13,3%
- Niemczyk: 11,5%
- Wrocławki: 15,1%

Wskaźnik udziału bezrobotnych pozostających bez pracy 12 m-cy i dłużej względem ludności w wieku produkcyjnym wynosi dla gminy 4,6% .

Wartości wskaźnika wyższe niż średnia dla gminy występują w miejscowościach:

- Dubielno: 6,9%
- Staw: 11,1%
- Jeleniec: 5,5%
- Storlus: 6,6%
- Niemczyk: 6,7%
- Wrocławki: 8,3%

### **2.1.3. Samowystarczalność ekonomiczna ludności i gospodarstw domowych.**

Dla zdiagnozowania problemów społecznych w powyższej sferze oraz wskazania ewentualnych obszarów ubóstwa w Gminie Papowo Biskupie przeanalizowano w każdej miejscowości udział osób w gospodarstwach domowych korzystających ze środowiskowej pomocy społecznej w ludności ogółem na danym obszarze. Z uwagi na to, że GOPS nie dysponuje jeszcze bieżącymi danymi w układzie poszczególnych miejscowości posłużono się w analizie danymi za rok 2014.

*Tabela 11. Wskaźnik udziału osób w gospodarstwach domowych korzystających ze środowiskowej pomocy społecznej w ludności ogółem w poszczególnych miejscowościach gminy Papowo Biskupie*

SFERA SPOŁECZNA	Samowystarczalność ekonomiczna ludności		
	Ludność ogółem	Liczba osób w gospodarstwach domowych korzystających ze środowiskowej pomocy społecznej	Udział osób w gospodarstwach domowych korzystających ze środowiskowej pomocy społecznej w ludności ogółem
Miejscowość			



	osób		%
DUBIELNO	485	135	27,8%
FIRLUS	201	48	23,9%
FOLGOWO	146	18	12,3%
STAW	121	37	30,6%
JELENIEC	500	70	14,0%
STORLUS	273	123	45,1%
NOWY DWÓR KRÓLEWSKI	173	35	20,2%
NIEMCZYK	291	77	26,5%
WROCLAWKI	286	64	22,4%
PAPOWO BISKUPIE	776	153	19,7%
FAŁĘCIN	373	124	33,2%
KUCBOREK	66	18	27,3%
ZEGARTOWICE	445	173	38,9%
ŻYGLĄD	306	72	23,5%
<b>GMINA PAPOWO BISKUPIE</b>	<b>4 442</b>	<b>1 147</b>	<b>25,8%</b>

Źródło: Opracowanie własne na podstawie danych Urzędu Gminy Papowo Biskupie oraz GOPS

Udział osób w gospodarstwach domowych korzystających ze środowiskowej pomocy społecznej w aktualnej liczbie ludności ogółem dla gminy wynosi 25,%,

Wartości wskaźnika wyższe niż średnia dla gminy występują w miejscowościach:

- Dubielno: 27,8%
- Staw: 30,6%
- Storlus: 45,1%
- Niemczyk: 26,5%
- Fałęcin: 33,2%
- Kucborek: 27,3%
- Zegartowice: 38,9%

#### **2.1.4. Skuteczność kształcenia dzieci na poziomie podstawowym oraz aktywność edukacyjna młodzieży w wieku 13-18 lat.**

W gminy wiejskiej większość miejscowości obsługiwanych jest przez jednostki edukacyjne z zewnętrznych obszarów administracyjnych. Rejonem obsługi szkoły podstawowej w Dubielnie są następujące miejscowości: Dubielno, Firlus, Folgowo, Staw, Nowy Dwór



Królewski, Niemczyk, Wrocławki i Kucborek a szkoły podstawowej w Zegartowicach miejscowości: Zegartowice, Żygląd, Papowo Biskupie, Fałęcin, Jeleniec, Storlus.

Rejonem obsługi gimnazjum w Papowie Królewskim jest cała gmina.

Wyniki testów sześcioklasisty porównano z średnimi wynikami w województwie.

*Tabela 12. Wyniki testów sześcioklasisty za lata 2012-2015 wg miejscowości należących do rejonu obsługi szkół podstawowych*

SFERA SPOŁECZNA	Skuteczność kształcenia dzieci na poziomie podstawowym			
	Wyniki testu szóstoklasisty			
Miejscowość	rok szkolny 2012/2013	rok szkolny 2013/2014	rok szkolny 2014/2015	średni za lata 2012-2015
	%			
DUBIELNO	62,0%	64,0%	61,5%	62,5%
FIRLUS	62,0%	64,0%	61,5%	62,5%
FOLGOWO	62,0%	64,0%	61,5%	62,5%
STAW	62,0%	64,0%	61,5%	62,5%
JELENIEC	50,0%	48,0%	61,8%	53,3%
STORLUS	50,0%	48,0%	61,8%	53,3%
NOWY DWÓR KRÓLEWSKI	62,0%	64,0%	61,5%	62,5%
NIEMCZYK	62,0%	64,0%	61,5%	62,5%
WROCŁAWKI	62,0%	64,0%	61,5%	62,5%
PAPOWO BISKUPIE	50,0%	48,0%	61,8%	53,3%
FAŁĘCIN	50,0%	48,0%	61,8%	53,3%
KUCBOREK	62,0%	64,0%	61,5%	62,5%
ZEGARTOWICE	50,0%	48,0%	61,8%	53,3%
ŻYGLĄD	50,0%	48,0%	61,8%	53,3%
<b>Województwo kujawsko-pomorskie</b>	<b>59,0%</b>	<b>63,0%</b>	<b>64,0%</b>	<b>62,0%</b>

Źródło: UG/OKE Gdańsk

Średni wynik dla województwa z ostatnich trzech lat to 62,0%. W następujących miejscowościach należących do rejonu obsługi SP w Zegartowicach zanotowano wynik niższy, niż średnia wojewódzka:

- Jeleniec,
- Storlus,
- Papowo Biskupie,





- Fałęcin,
- Zegartowice,
- Żygląd

### 2.1.5. Podsumowanie analizy wskaźnikowej w sferze problemów społecznych.

W wyniku przeprowadzonej analizy wskaźnikowej zdiagnozowano następujące problemy społeczne:

- **Problem 1. Starzenie się społeczeństwa**
- **Problem 2. Wysokie bezrobocie**
- **Problem 3. Długotrwałe bezrobocie**
- **Problem 4. Niski poziom samodzielności ekonomicznej mieszkańców**
- **Problem 5. Niski poziom kształcenia na poziomie podstawowym.**

Rozkład występowania problemów społecznych w poszczególnych sołectwach gminy Papowo Biskupie przedstawia tabela 13.

Tabela 13. Rozkład problemów sfery społecznej w miejscowościach gminy Papowo Biskupie.

ZDIAGNOZOWANE PROBLEMY		1	2	3	4	5	6	7	8	9	10	11	12	13	14
		Dubielno	Firlus	Folgowo	Staw	Jeleniec	Storus	N. Dwór Królewski	Niemczyk	Wrocławki	Papowo Biskupie	Fałęcin	Kucborek	Zegartowice	Żygląd
<i>Problem 1. Starzenie się społeczeństwa</i>	SFERA SPOŁECZNA				1	1	1			1				1	1
<i>Problem 2. Wysokie bezrobocie</i>		1			1	1	1		1	1		1			
<i>Problem 3. Długotrwałe bezrobocie</i>		1			1	1	1		1	1					
<i>Problem 4. Niski poziom samodzielności ekonomicznej mieszkańców</i>		1			1		1		1			1	1	1	
<i>Problem 5. Niska skuteczność kształcenia dzieci na poziomie podstawowym</i>						1	1				1	1		1	1
<b>SUMA ZDIAGNOZOWANYCH PROBLEMÓW</b>		3	0	0	4	4	5	0	3	3	1	3	1	3	2
<i>Wszystkie poddane dalszej analizie pod kątem występowania przestrzeni zdegradowanych lub niekorzystnych zjawisk w innych sferach.</i>		TAK	NIE	NIE	TAK	TAK	TAK	NIE	TAK	TAK	NIE	TAK	NIE	TAK	TAK

Źródło: Opracowanie własne na podstawie danych Urzędu Gminy Papowo Biskupie

Analiza wskaźnikowa pod kątem występowania problemów społecznych w gminie wykazała, że co najmniej 2 problemy społeczne mierzone wskaźnikami określonymi na liście wskaźników stanu kryzysowego dla obszarów wiejskich występują w miejscowościach:

Dubielno: 3 problemy,

Staw: 4 problemy,



Jeleniec: 4 problemy,  
Storlus: 5 problemów  
Niemczyk: 3 problemy,  
Wrocławki: 3 problemy,  
Falęcín: 3 problemy,  
Zegartowice: 3 problemy,  
Żygląd: 2 problemy

Tak więc w w/w miejscowościach **zdiagnozowano problemy społeczne.**

Miejscowości te poddano dalszej analizie pod kątem występowania przestrzeni zdegradowanych lub niekorzystnych zjawisk w innych sferach.

## **2.2. Analiza miejscowości, w których zdiagnozowano problemy społeczne, pod kątem występowania przestrzeni zdegradowanych lub niekorzystnych zjawisk w innych sferach.**

### **2.2.1. Przestrzeń zdegradowana.**

Zgodnie z treścią pkt 6) w części „Definicje” **Przestrzeń zdegradowana** – to obecnie nieużytkowane tereny i obiekty, na których realizowano działalności: przemysłowe, wojskowe, eksploatację kopalín, transportowe, rolnicze, infrastruktury komunalnej (związanej z gospodarką wodno-ściekową, odpadami, zaopatrzeniem w energię). Specyficznym rodzajem „przestrzeni zdegradowanych” są także tereny i obiekty, w których rozpoczęto realizację zagospodarowania i jej nie zakończono – formalnie nie doszło więc do rozpoczęcia działalności, ale teren jest zajęty przez nieużytkowane obiekty.

W szczególności do „przestrzeni zdegradowanych” należy zaliczyć: budynki (także budynki towarzyszące zasadniczej funkcji – np. w przypadku terenów przemysłowych lub gospodarstw rolnych także budynki zajmowane przez administrację, bazy pojazdów, itp.), place manewrowe, place składowe, tereny obsługi komunikacyjnej, tereny wyrobisk, tereny składowisk, budynki dworcowe, urządzenia stacyjne, rampy załadowcze, obiekty magazynowo-składowe (przy terenach przemysłowych, rolnych lub komunikacyjnych).

Do kategorii przestrzeni zdegradowanych zalicza się także tereny i urządzenia infrastruktury technicznej służącej obsłudze ww. terenów, jeśli są z nimi integralnie związane (to znaczy po zaprzestaniu zasadniczej działalności nie zostały zaadaptowane na inne cele) – np. zakładowe ujęcia wody, oczyszczalnie ścieków, przepompownie ścieków, składowiska odpadów,



urządzenia zasilania w energię, w tym w energię elektryczną, stacje redukcyjne gazu, itp. Do kategorii przestrzeni zdegradowanych związanych z pełnionymi wcześniej działalnościami rolniczymi nie zalicza się użytków rolnych, a jedynie tereny zajmowane przez zabudowę (w tym służącą hodowli), zagospodarowanie towarzyszące i infrastrukturę obsługi tych terenów.

W świetle powyższej definicji tak rozumiana przestrzeń **nie występuje** na terenie wskazanych w pkt 2.1.5. miejscowości, w związku z czym poddano je badaniu pod kątem występowania problemów w przynajmniej jednej ze sfer: gospodarczej, przestrzenno-funkcjonalnej, technicznej lub środowiskowej.

### 2.2.2. Analiza niekorzystnych zjawisk w sferze gospodarczej.

#### Klimat aktywności gospodarczej.

Na tle województwa kujawsko-pomorskiego gmina Papowo Biskupie charakteryzuje się raczej niskim poziomem aktywności gospodarczej. Jak podano w pkt 3 rozdziału I w gminie Papowo Biskupie na koniec 2015 roku zarejestrowano 36 podmiotów gospodarczych osób fizycznych na 1000 mieszkańców gminy, podczas gdy w województwie kujawsko-pomorskim 68,1. Dane aktywności gospodarczej w gminie na koniec października 2016 r oraz w poszczególnych miejscowościach przedstawiono w tabeli 14.

Tabela 14. Ocena klimatu działalności gospodarczej

Opis wskaźnika cząstkowego	Jm	Okres odniesienia	1	2	3	4	5	6	7	8	9	10	11	12	13	14	gmina
			Dubielno	Firlus	Folgowo	Staw	Jeleniec	Storlus	N. Dwór Królewski	Niemczyk	Wrocławki	Papowo Biskupie	Fałcin	Kucborek	Zegartowice	Zygląd	
Liczba osób prowadzących działalność gospodarczą na 100 mieszkańców w wieku produkcyjnym	os/100	paź-16	4,72	6,12	4,00	4,17	5,15	2,76	5,22	3,35	5,00	6,19	1,16	2,08	4,00	5,88	4,54

Źródło: Opracowanie własne na podstawie danych Urzędu Gminy Papowo Biskupie

Z powyższej tabeli wynika, że spośród wskazanych w pkt 2.1.5. miejscowości tylko w miejscowościach:

Staw

Storlus

Niemczyk

Zegartowice



wskaźnik liczby zarejestrowanych podmiotów gospodarczych osób fizycznych jest niższy od średniego dla gminy.

### **2.2.3. Analiza niekorzystnych zjawisk w sferze technicznej.**

Z uwagi na stosunkowo wysoki stopień technicznego wyposażenia gminy, co opisano w pkt I.4, a w szczególności pełnego stopnia zwodociągowania gminy i blisko 85-procentowy skanalizowanie miejscowości oraz dobrą dostępność komunikacyjną uznano, że z uwagi na zdiagnozowany w tej sferze brak sytuacji kryzysowej w całej gminie, dla dalszej analizy delimitacyjnej rozważanie tego zagadnienia jest bezzasadne.

### **2.2.4. Analiza niekorzystnych zjawisk w sferze funkcjonalno-przestrzennej.**

Na terenie gminy zarejestrowano zaledwie 7 budynków i budowli, których stan konstrukcji ogranicza bądź uniemożliwia ich użytkowanie.. Z uwagi na niewielką skalę uznano, że zjawisko to nie stanowi problemu wynikającego interwencji.

## **3. Wyznaczenie obszaru zdegradowanego – podsumowanie.**

Przeprowadzona analiza wskaźnikowa pod kątem występowania problemów społecznych pozwoliła spośród czternastu miejscowości znajdujących się na terenie gminy Papowo Biskupie, wyłonić 9 obszarów (miejscowości), w których występują co najmniej dwa problemy społeczne mierzone wskaźnikami określonymi na liście wskaźników stanu kryzysowego dla obszarów wiejskich. Wyłonione miejscowości to:

Dubielno: 3 problemy,

Staw: 4 problemy,

Jeleniec: 4 problemy,

Storlus: 5 problemów

Niemczyk: 3 problemy,

Wrocławki: 3 problemy,

Fałęcin: 3 problemy,

Zegartowice: 3 problemy,

Żygląd: 2 problemy

Kolejnym krokiem było, na wyznaczonych miejscowościach, przeprowadzenie analizy stanów kryzysowych w innych sferach.



Na terenie gminy nie występuje przestrzeń zdegradowana, dlatego wyznaczone miejscowości ze zdiagnozowanymi problemami sfery społecznej zostały poddane analizie występowania problemów w sferach innych niż sfera społeczna.

Problemy w postaci niskiej aktywności gospodarczej mieszkańców zdiagnozowano w miejscowościach:

Staw

Storlus

Niemczyk

Zegartowice

*Tabela 15. Podsumowanie wyznaczenia obszaru zdegradowanego*

ZDIAGNOZOWANE PROBLEMY		Staw	Storlus	Niemczyk	Zegartowice	
<i>Problem 1. Starzenie się społeczeństwa</i>	SFERA SPOŁECZNA					
<i>Problem 2. Wysokie bezrobocie</i>						
<i>Problem 3. Długotrwałe bezrobocie</i>						
<i>Problem 4. Niski poziom samodzielności ekonomicznej mieszkańców podstawowym</i>						
<b>SUMA ZDIAGNOZOWANYCH PROBLEMÓW SPOŁECZNYCH</b>		<b>4</b>	<b>5</b>	<b>3</b>	<b>3</b>	
<i>Niski poziom aktywności gospodarczej</i>		SFERA GOSPODARCZA				
Powierzchnia obszaru zdegradowanego	km2	<b>17,648</b>	4,966	3,734	3,178	5,77
	% pow. og.	<b>25,1%</b>	7,0%	5,3%	4,5%	8,2%
Liczba ludności obszaru zdegradowanego	osób	<b>1 130</b>	121	273	291	445
	% ludn. og.	<b>25,4%</b>	2,7%	6,1%	6,6%	10,0%

W wyniku analizy jako obszar zdegradowany uznano miejscowości::

**Staw**

**Storlus**

**Niemczyk**

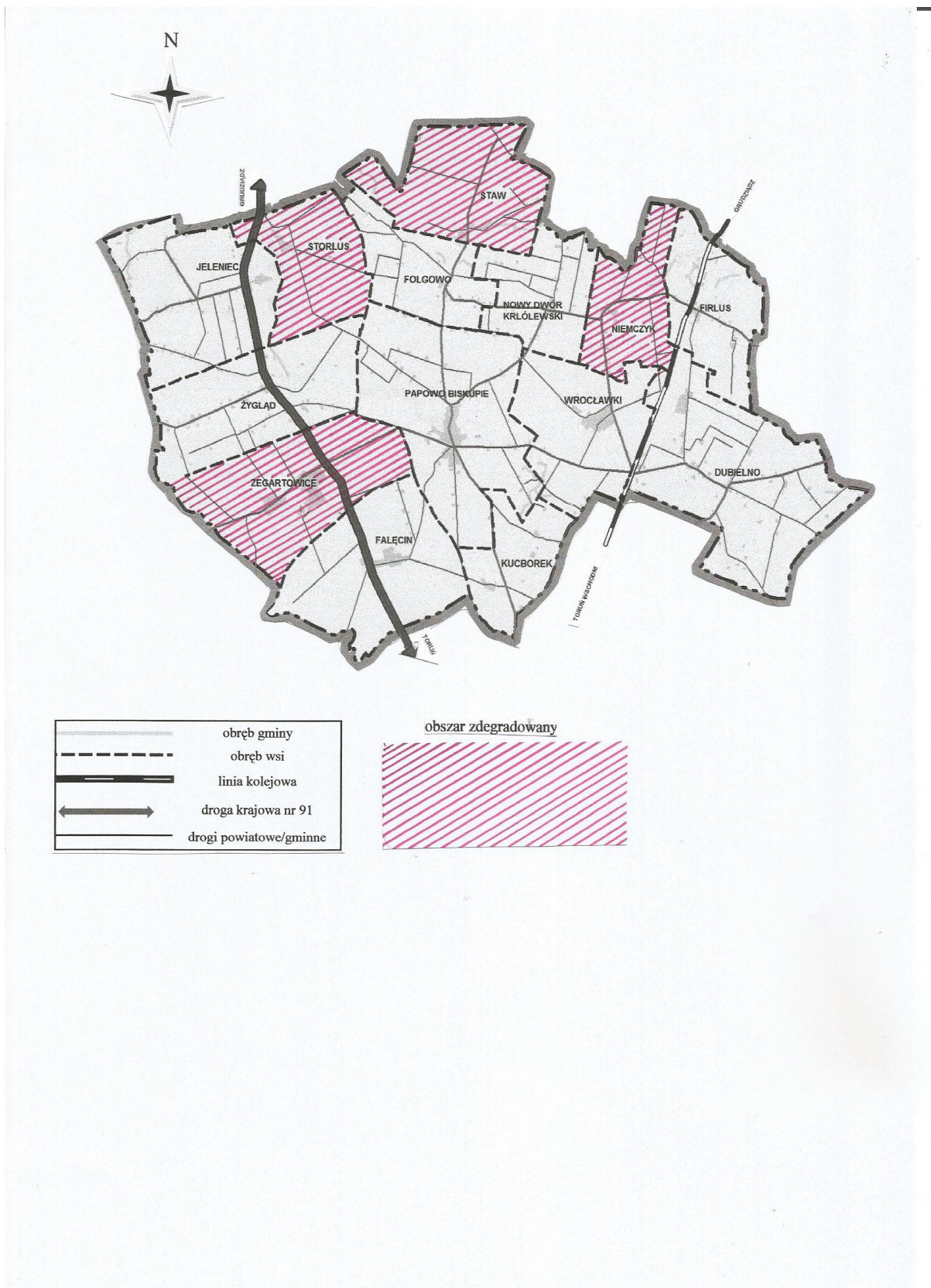
**Zegartowice**

Powierzchnia obszaru zdegradowanego wynosi 17,648 ha, co stanowi **25,1%** powierzchni gminy, natomiast ludność obszaru zdegradowanego wynosi 1 130 osób co stanowi **25,4%** ludności gminy..

Wyznaczony **obszar zdegradowany przekracza 20% powierzchni gminy.**



Mapa 3. Obszar zdegradowany w gminie Papowo Biskupie



Źródło: Opracowanie własne.



#### IV. WYZNACZENIE OBSZARU REWITALIZACJI

---

W myśl art. 10 Ustawy o rewitalizacji i „Zasad programowania przedsięwzięć rewitalizacyjnych” obszarem rewitalizacji jest obszar obejmujący całość lub część obszaru zdegradowanego, cechujący się szczególną koncentracją negatywnych zjawisk (społecznych, gospodarczych, środowiskowych, przestrzenno-funkcjonalnych, technicznych), na którym z uwagi na istotne znaczenie dla rozwoju lokalnego, gmina zamierza prowadzić rewitalizację.

Zgodnie z pkt 5) „Definicji” **Obszar rewitalizacji** to obszar obejmujący całość lub część obszaru zdegradowanego, cechujący się szczególną koncentracją negatywnych zjawisk społecznych oraz współistniejącymi negatywnymi zjawiskami w co najmniej jednej ze sfer: gospodarczej, środowiskowej, przestrzenno-funkcjonalnej i technicznej, na którym, z uwagi na istotne znaczenie dla rozwoju lokalnego, zamierza się prowadzić rewitalizację. Obszar rewitalizacji może być podzielony na podobszary, w tym podobszary nieposiadające ze sobą wspólnych granic, lecz nie może obejmować terenów większych niż **20%** powierzchni gminy oraz zamieszkałych przez więcej niż **30%** mieszkańców gminy (art. 10 uor).

Przeprowadzona delimitacja obszaru rewitalizacji wskazuje do rewitalizacji miejscowości, w których łączna liczba mieszkańców nie przekracza 30% ludności gminy, natomiast suma powierzchni przekracza 20% ogólnej powierzchni w gminie, niezbędne jest więc dokonanie wyboru zawężającego, zgodnie z „Zasadami Programowania...” wg następującego priorytetowania:

- 1) w pierwszej kolejności – działania na rzecz adaptacji przestrzeni zdegradowanych na cele rozwoju gospodarczego,
- 2) w drugiej kolejności – działania, które zapewniają efekty rewitalizacyjne w miejscowościach o największej liczbie mieszkańców (działania zapewniające możliwie najszersze oddziaływanie społeczne),

W wyznaczonych miejscowościach stanowiących obszar zdegradowany nie stwierdzono przestrzeni zdegradowanej. W związku z powyższym zawężenie wyboru przeprowadzono w oparciu o kryterium najszerszego społecznego oddziaływania działań rewitalizacyjnych. Z uwagi na to, że miejscowość Staw ma najmniejszą, w obrębie obszaru zdegradowanego, liczbę



ludności przeprowadzone zawężenie wskazało, że obszar rewitalizacji w gminie Papowo Biskupie stanowią następujące miejscowości:

**Storlus**

**Niemczyk**

**Zegartowice**

***Powierzchnia obszaru rewitalizacji stanowi 18,0% powierzchni gminy Papowo Biskupie.***

***Ludność zamieszkująca obszar rewitalizacji stanowi 22,7% ogółu ludności gminy Papowo Biskupie.***

*Tabela 16. Podsumowanie wyznaczenia obszaru rewitalizacji*

ZDIAGNOZOWANE PROBLEMY		Storlus	Niemczyk	Zegartowice	
<i>Problem 1. Starzenie się społeczeństwa</i>	SFERA SPOLECZNA				
<i>Problem 2. Wysokie bezrobocie</i>					
<i>Problem 3. Długotrwałe bezrobocie</i>					
<i>Problem 4. Niski poziom samodzielności ekonomicznej mieszkańców podstawowym</i>					
<b>SUMA ZDIAGNOZOWANYCH PROBLEMÓW SPOLECZNYCH</b>		<b>5</b>	<b>3</b>	<b>3</b>	
<i>Niski poziom aktywności gospodarczej</i>	SFERA GOSPODARCZA				
Powierzchnia obszaru zdegradowanego	km2	12,682	3,734	3,178	5,77
	% pow. og.	18,0%	5,3%	4,5%	8,2%
Liczba ludności obszaru zdegradowanego	osób	1 009	273	291	445
	% ludn. og.	22,7%	6,1%	6,6%	10,0%

*Źródło: Opracowanie własne*

Obszar rewitalizacji spełnia następujące **cele rewitalizacji** wskazane w „Zasadach Programowania Przedsięwzięć Rewitalizacyjnych...”:

- **Rozwój społeczny dzieci i młodzieży w rejonach o niskim poziomie kształcenia w szkołach podstawowych i gimnazjalnych**
- **Zwiększenie partycypacji w życiu społecznym dla społeczności w rejonach o wysokim uzależnieniu od świadczeń pomocy społecznej**

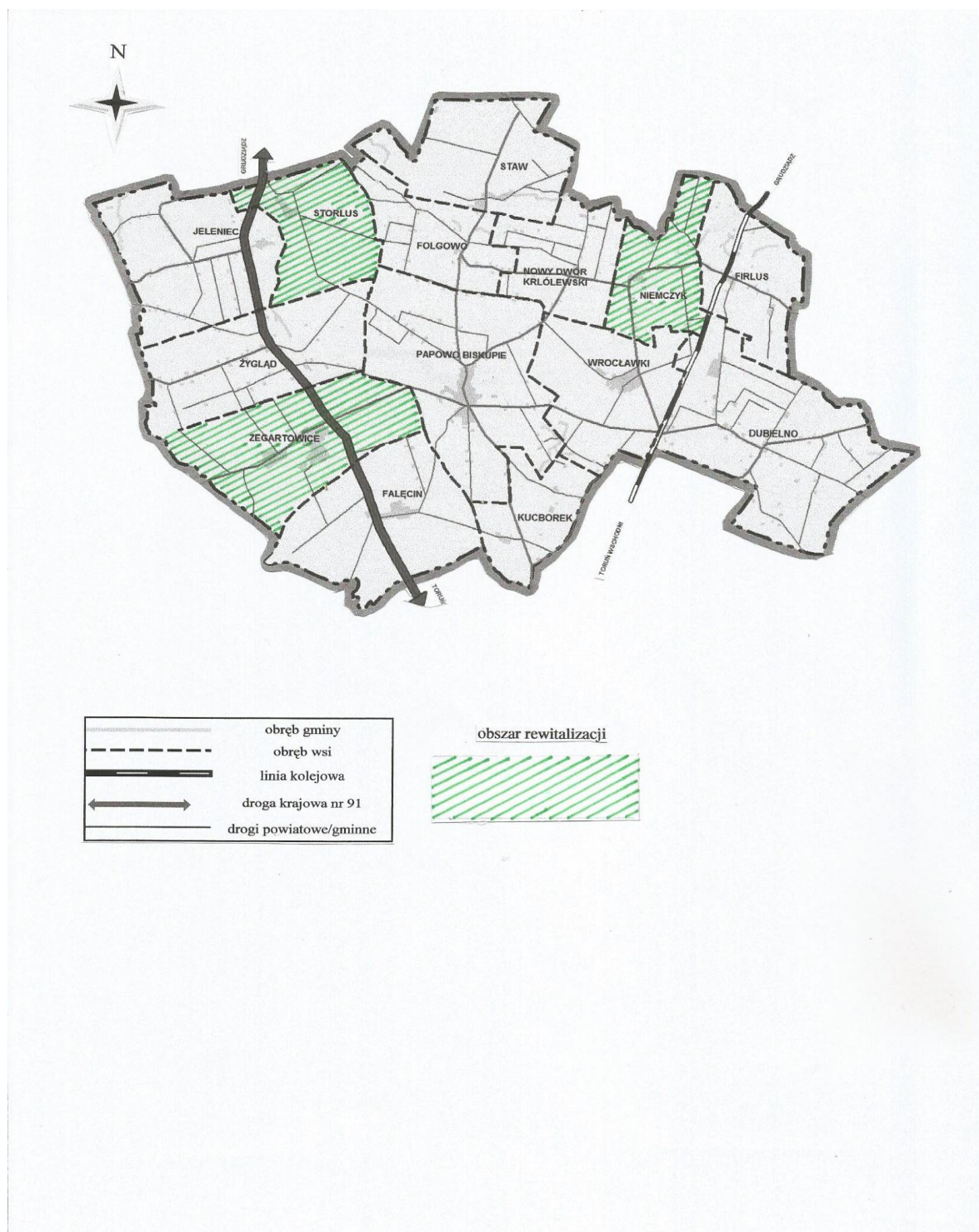
W związku z tym, że **na obszarze rewitalizacji nie występują** obszary wykazujące cechy **przestrzeni zdegradowanych** przy wyznaczaniu obszarów rewitalizacji **nie było** możliwe wskazanie celów rewitalizacji związanych z przekształceniem przestrzeni





zdegradowanych na cele aktywizacji społecznej i gospodarczej. Mimo, iż na tych terenach występują inne negatywne zjawiska wskazujące na konieczność podjęcia interwencji w ramach tych dwóch celów, np. bezrobocie, czy zły stan techniczny obiektów pełniących funkcje miejsc aktywizacji społecznej.

Mapa 4. Obszar rewitalizacji w gminie Papowo Biskupie





## V. SZCZEGÓŁOWA DIAGNOZA OBSZARU REWITALIZACJI

### 1. Obszar rewitalizacji

#### Storlus

Wzmiankowany po raz pierwszy w źródle pisanym w 1255 roku. Nazwa miejscowości pochodzi od brata Zakonu Krzyżackiego Henryka Storluzza, który w 1246 r. był jej właścicielem. W średniowieczu wieś ta należała do komturstwa starogrodzkiego. W drugiej połowie XIX wieku część wsi przyłączono do miejscowości Jeleniec. W okresie zaborów wieś leżała na obszarze powiatu toruńskiego. Po drugiej wojnie światowej wieś została upaństwowiona. We wsi znajduje się dwór, wybudowany w XIX wieku w stylu secesyjnym, powiększony w 1891 roku o kaplicę i wieżę.

#### Niemczyk

Pierwsza wzmianka w źródle pisanym o tej wsi pochodzi z lat 1423-24. W kronikach i dokumentach wieś była nazywana: Bartilnicz, Bartilwicz (1423-24 r.), Barthlomeicz (1570 r.). W średniowieczu Niemczyk leżał w granicach komturstwa, a później do prokuratorstwa papowskiego. Była to własność rycerska. Późniejszymi właścicielami miejscowości byli: Niemcz (1570 r.), Pieczewski, Żegleński, Głuchowski (1667 r.), Szczuka (1746 r.), Gąsiorowski (1795 r.), Wangenheim (1806 r.). Od XIX wieku do 1945 r. właścicielami wsi była rodzina Witte. Później Niemczyk został upaństwowiony.

#### Zegartowice

Pierwsza wzmianka w źródłach pisanych o miejscowości pochodzi z 1405 r. W kronikach i dokumentach wieś występowała pod nazwami: Segehardsdorff, Segirsdorff (1405 r.), Zygaertowicze (1522 r.), Ziegartowicze (1522 r.). W średniowieczu wieś była własnością rycerską i leżała w granicach komturstwa, a później do prokuratorstwa papowskiego. Po drugim pokoju toruńskim w 1466 r. została królewską częścią dzierżawioną, m.in. przez toruńskich mieszczan. Jeden z nich, Bertold Trost, stał się jej właścicielem i w 1522 r. podarował Zegartowice biskupom chełmińskim. Ale już w 1570 r. wieś przeszła w prywatne ręce Krzysztofa Zegartowicza, następnie Feliksa Rudnickiego, później rodziny Szelińskich, Nieweszyńskich i innych. W 1947 r. majątek upaństwowiono tworząc PGR.

#### 1.1. Powierzchnia, ludność.

##### Storlus

Lp	nazwa obszaru/wsi	liczba ludności (stali)	% ludności gminy	powierzchnia km2	% powierzchni gminy
1	JELENIEC	500	<b>11,3%</b>	5,903	<b>8,4%</b>
2	STORLUS	273	<b>6,1%</b>	3,734	<b>5,3%</b>
<b>Sołectwo Jeleniec</b>		<b>773</b>	<b>17,4%</b>	<b>9,637</b>	<b>13,7%</b>



Storlus wchodzi w skład obszaru sołectwa Jeleniec. Wieś zamieszkuje 273 osoby, co stanowi 6,1% ludności gminy oraz zajmuje obszar 3,734 km<sup>2</sup>, co stanowi 5,3% powierzchni gminy.

### Niemczyk

Lp	nazwa obszaru/wsi	liczba ludności (stali)	% ludności gminy	powierzchnia km2	% powierzchni gminy
1	NOWY DWÓR KRÓLEWSKI	173	<b>3,9%</b>	3,375	<b>4,8%</b>
2	NIEMCZYK	291	<b>6,6%</b>	3,178	<b>4,5%</b>
3	WROCŁAWKI	286	<b>6,4%</b>	4,792	<b>6,8%</b>
<b>Sołectwo Nowy Dwór Królewski</b>		<b>750</b>	<b>16,9%</b>	<b>11,345</b>	<b>16,1%</b>

Niemczyk wchodzi w skład obszaru sołectw Nowy Dwór Królewski. Wieś zamieszkuje 291 osób, co stanowi 6,6% ludności gminy oraz zajmuje obszar 3,178 km<sup>2</sup>, co stanowi 4,5% powierzchni gminy.

### Zegartowice

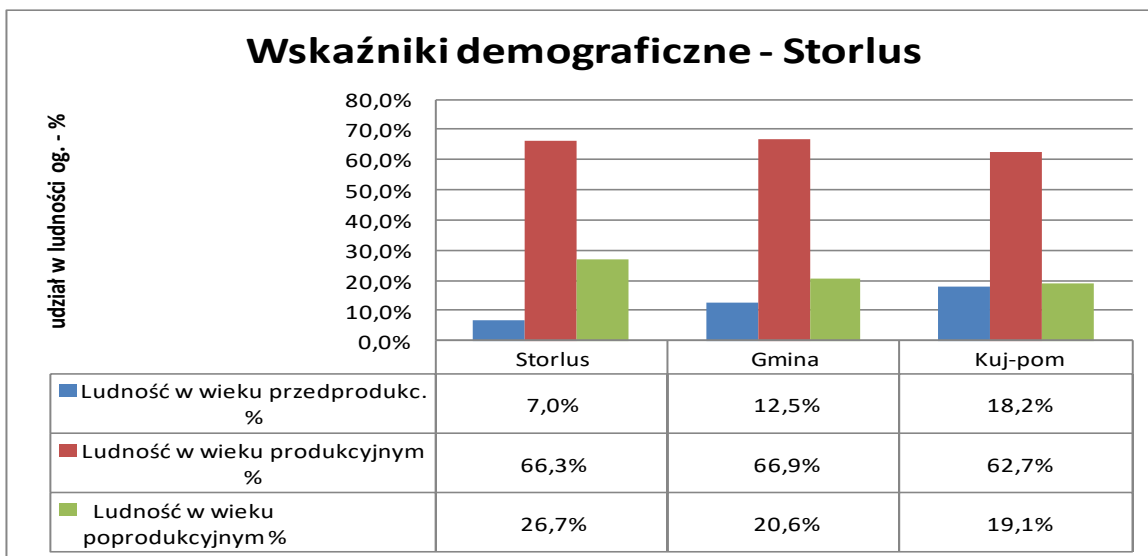
Lp	nazwa obszaru/wsi	liczba ludności (stali)	% ludności gminy	powierzchnia km2	% powierzchni gminy
1	ZEGARTOWICE	445	<b>10,0%</b>	5,770	<b>8,2%</b>

Zegartowice stanowią obszar wsi i sołectwa o powierzchni 5,77 km<sup>2</sup>, co stanowi 8,2% powierzchni gminy i zamieszkiwanej przez 445 osób, co stanowi 10% ogółu mieszkańców gminy.

## 2. Sfera społeczna

### 2.1. Wskaźniki demograficzne

Wykres 1 – Wskaźniki demograficzne - Storlus



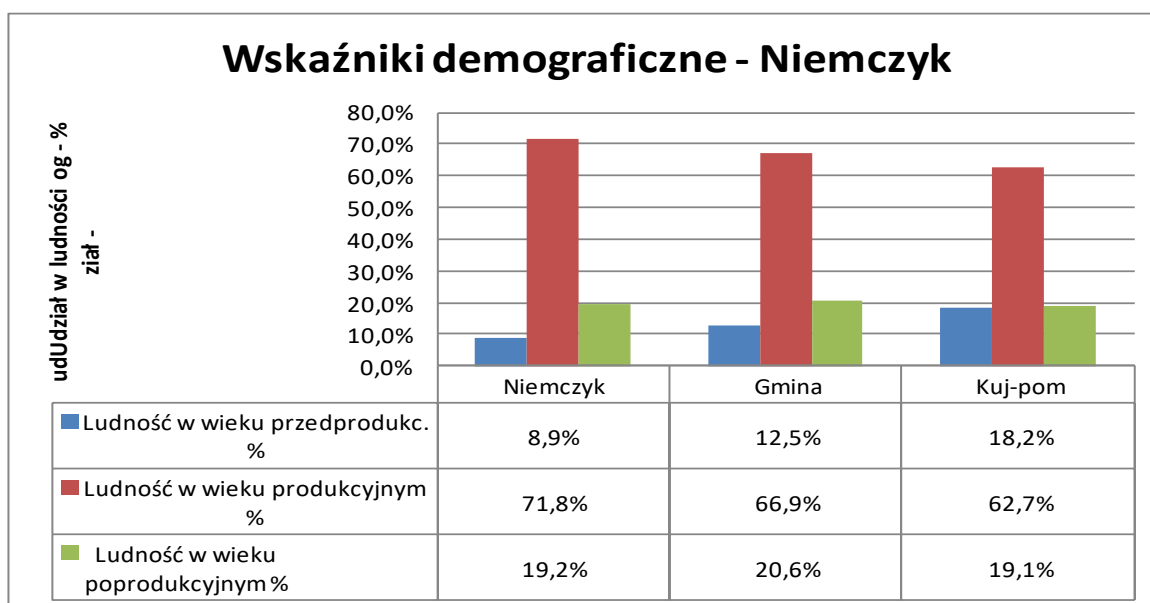


Storlus charakteryzuje się znacznie wyższym od średniej w gminie i województwie udziałem ludności w wieku poprodukcyjnym i bardzo niskim udziałem ludności w wieku przedprodukcyjnym. Natomiast udział ludności w wieku produkcyjnym nie odbiega znacząco od średniej gminnej i jest nawet wyższy od średniej wojewódzkiej.

Wskaźniki demograficzne wskazują na postępujące starzenie się społeczeństwa, w związku z czym konieczne jest zapewnienie odpowiednich usług kierowanych do osób starszych. Na terenie wsi nie funkcjonuje żadna instytucja, która zapewniałaby opiekę nad osobami starszymi, w ograniczonym zakresie działa klub w Gminnym Domu Kultury w Papowie Biskupim adresowany do seniorów.

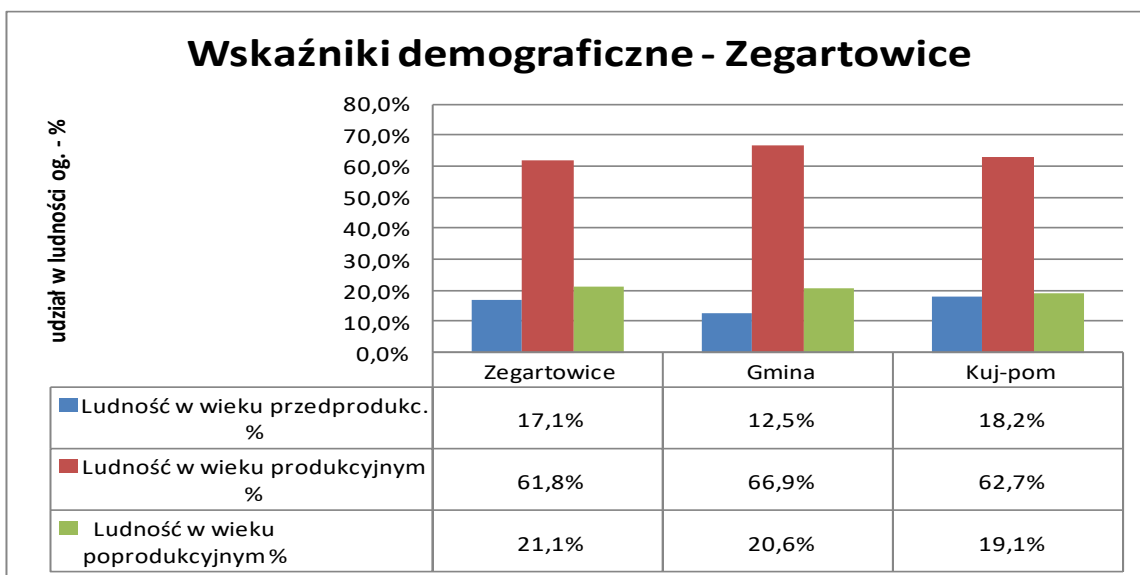
W całej gminie brakuje również placówki świadczącej usługi w zakresie opieki paliatywnej.

Wykres 2 – Wskaźniki demograficzne - Niemczyk



Udział ludności w wieku poprodukcyjnym w podobszarze Niemczyk nie odbiega w istotny sposób od średniej gminnej i wojewódzkiej. Natomiast w grupie ludności w wieku produkcyjnym jest znacząco wyższy niż w gminie i w województwie oraz odpowiednio niższy w grupie ludności w wieku przedprodukcyjnym.

Wykres 3 – Wskaźniki demograficzne – Zegartowice



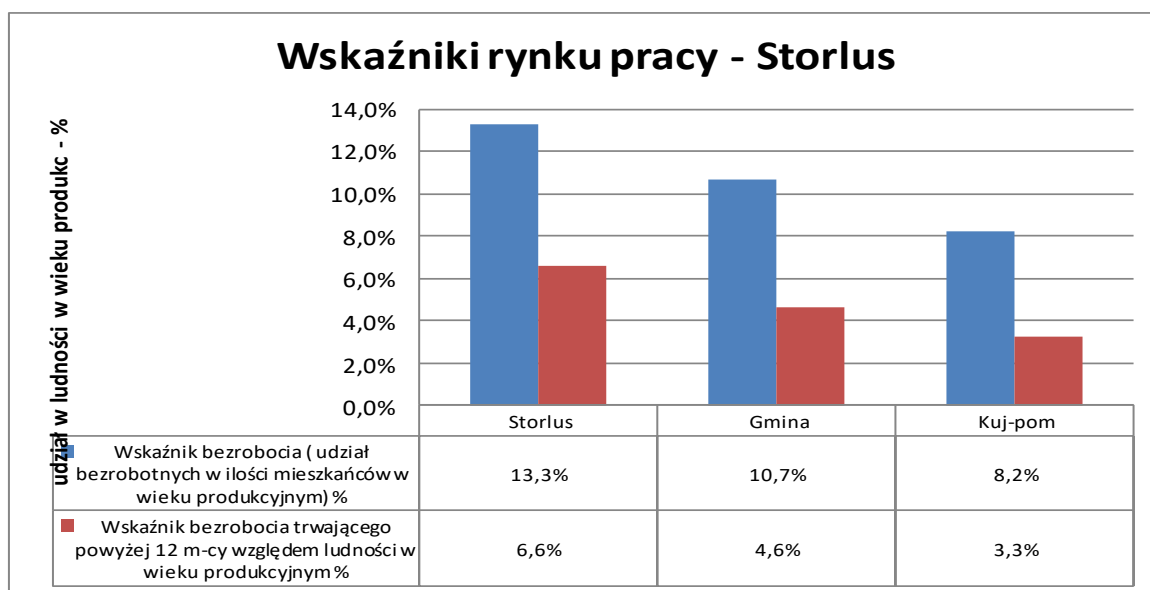
Udział ludności w wieku poprodukcyjnym w podobszarze Zegartowice jest nieznacznie wyższy od średniej gminnej i istotnie wyższy od średniej wojewódzkiej. W obszarze tym zamieszkuje znacznie większy w stosunku do średniej gminnej odsetek ludzi w wieku przedprodukcyjnym. Stosunkowo wysoki odsetek dzieci i młodzieży w strukturze społeczeństwa wiąże się z potrzebą zapewnienia tej grupie odpowiedniej oferty, np. w zakresie spędzania czasu wolnego.

Na 100 osób wieku produkcyjnym przypada tutaj 38 osób wieku nieprodukcyjnym, w związku z tym **wskaźnik obciążenia demograficznego w Zegartowicach jest mniej korzystny niż w Gminie** gdzie wynosi 33 osoby.

W związku z tym, że odsetek osób w wieku poprodukcyjnym jest wyższy niż średni w gminie istnieje zapotrzebowanie na realizację przedsięwzięć społecznych, które zostaną skierowane do najmłodszych i najstarszych mieszkańców.

## 2.2. Wskaźniki rynku pracy

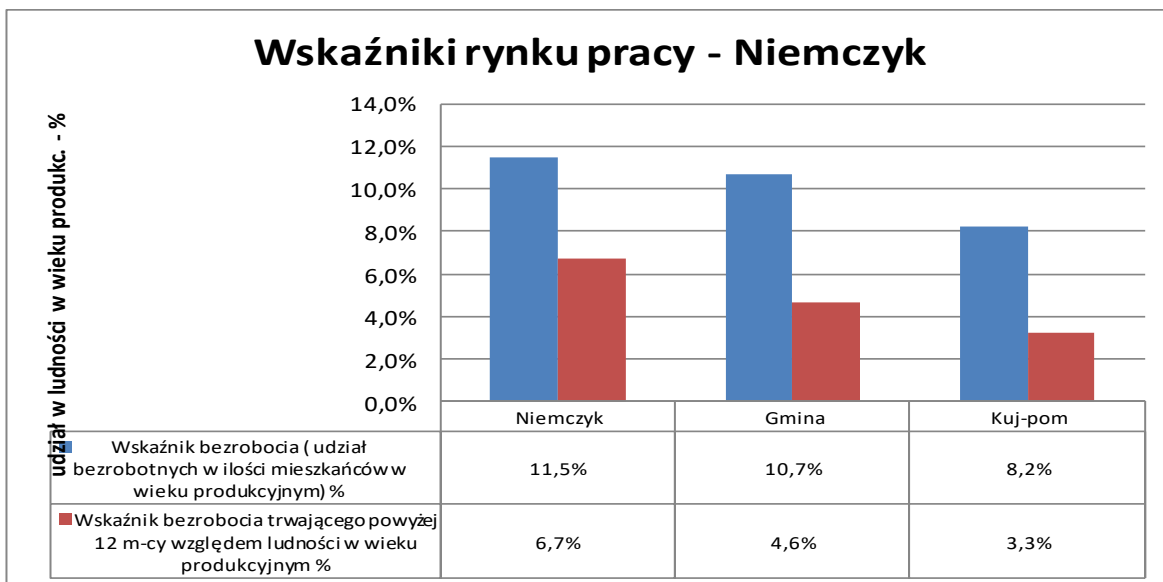
Wykres 4 – Wskaźniki rynku pracy - Storlus





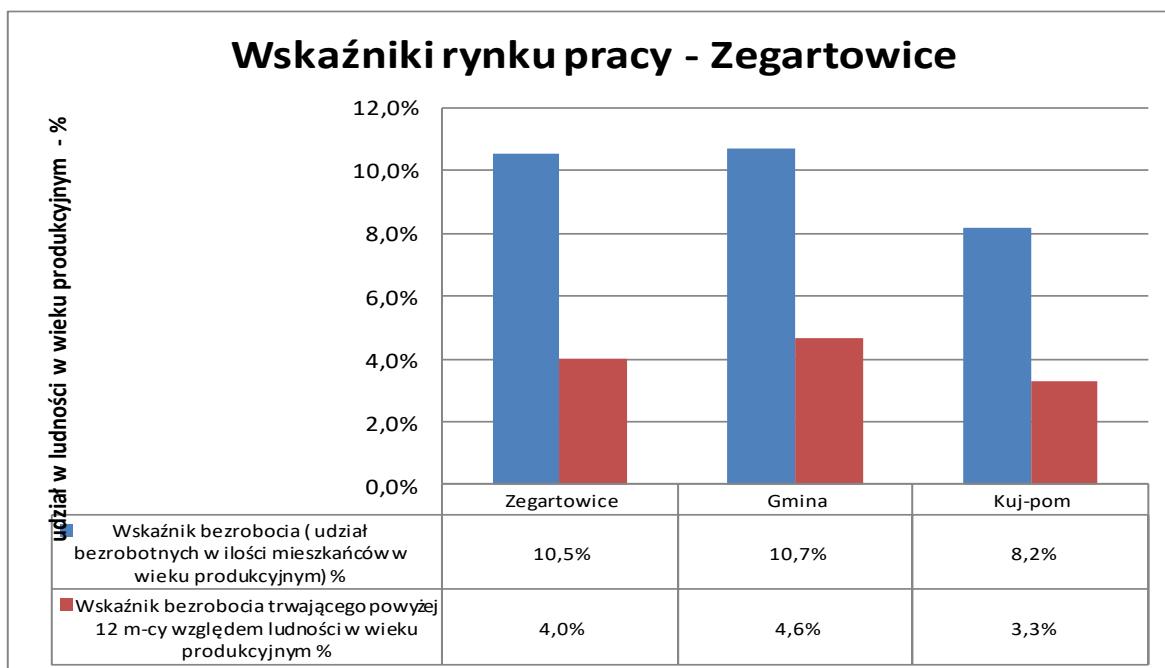
Istotnym problemem społecznym w Storlusie jest bezrobocie. Gospodarka wsi nie jest w stanie zapewnić odpowiedniej liczby miejsc pracy dla mieszkańców. Występuje tzw. bieda popegeerowska.

Wykres 5 – Wskaźniki rynku pracy – Niemczyk



Bezrobocie stanowi także istotny problem tego obszaru. Ilość bezrobotnych pozostających bez pracy powyżej 12 miesięcy jest ponad 2-krotnie wyższy, niż w województwie.

Wykres 6 – Wskaźniki rynku pracy – Zegartowice



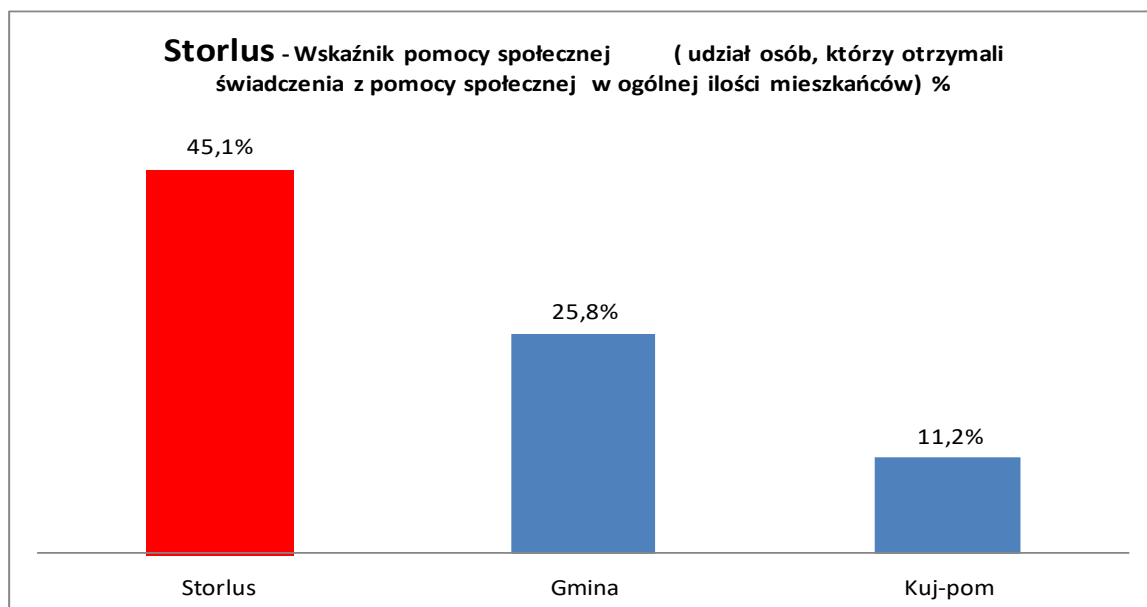
Zegartowice charakteryzuje się średnim na poziomie gminy poziomem bezrobocia.



Wskaźniki dotyczące bezrobocia na badanym obszarze wypadają jednak nieco korzystniej w porównaniu z wartościami osiąganymi średnio w Gminie.

### 2.3. Skala pomocy społecznej

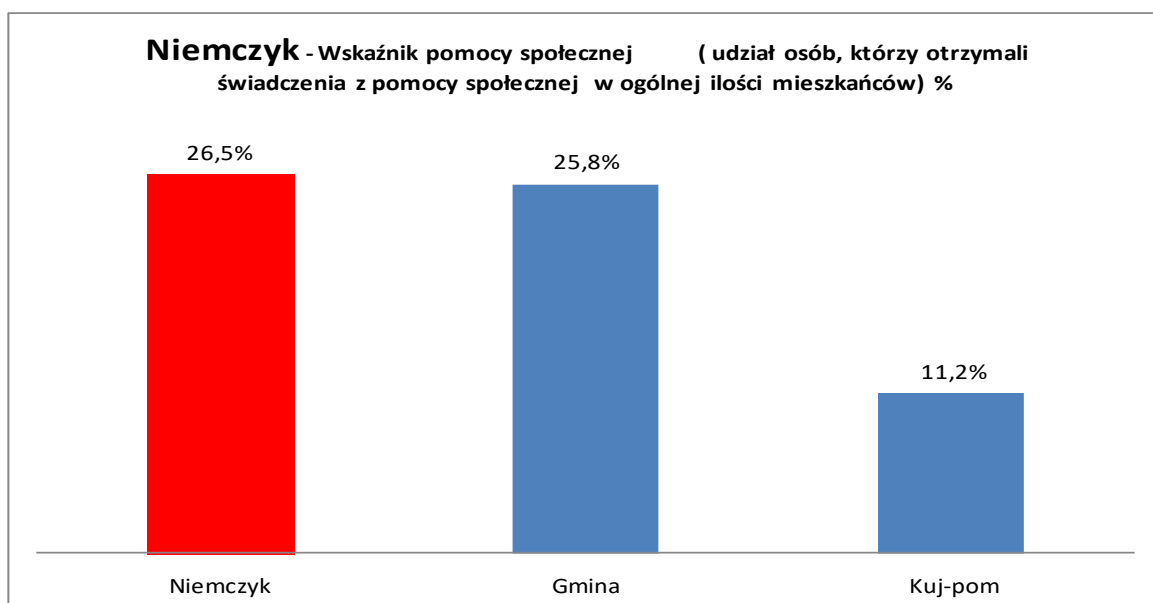
Wykres 7 – Skala pomocy społecznej - Storlus



**Nateżenie korzystania z pomocy społecznej** na podobszarze wskazanym do rewitalizacji jest najwyższe w całej Gminie. Świadczy o tym odsetek osób korzystających ze środowiskowej pomocy społecznej w ludności ogółem, który w Storlusie wynosi aż 45,1%.

**Można z całą odpowiedzialnością stwierdzić, że jest to rejon ubóstwa w gminie.**

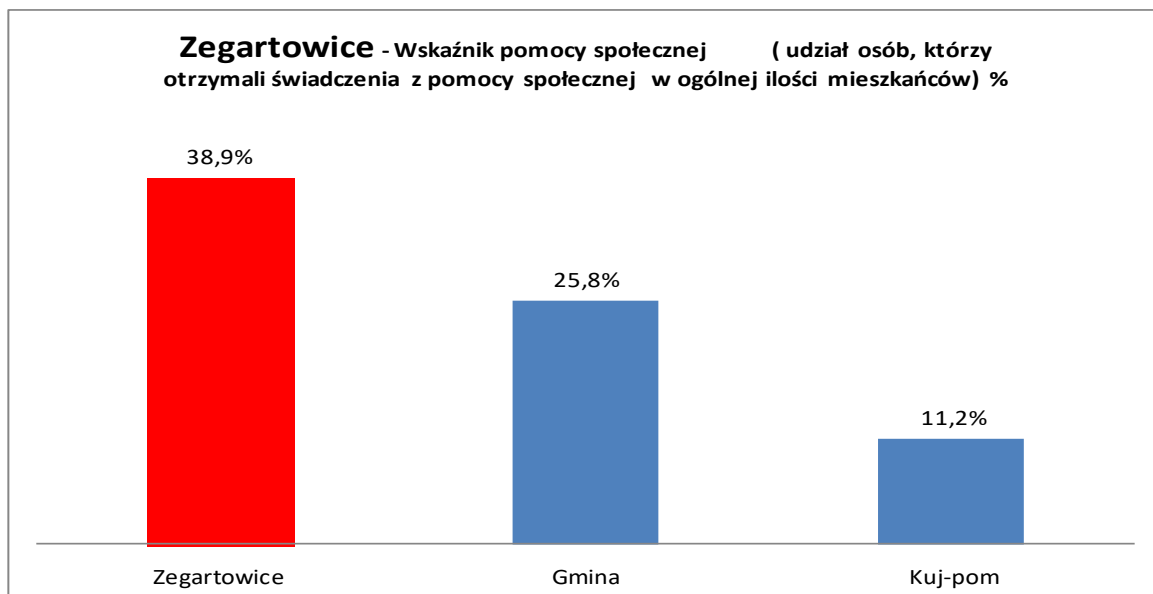
Wykres 8 – Skala pomocy społecznej – Niemczyk





Skala pomocy społecznej we wsi Niemczyk jest zbliżona do średniej gminnej, co nie oznacza, że problem ten można zmarginalizować. Przeciętny wskaźnik osób korzystających z pomocy społecznej w gminie jest blisko 2,5-krotnie większy, niż średni dla województwa.

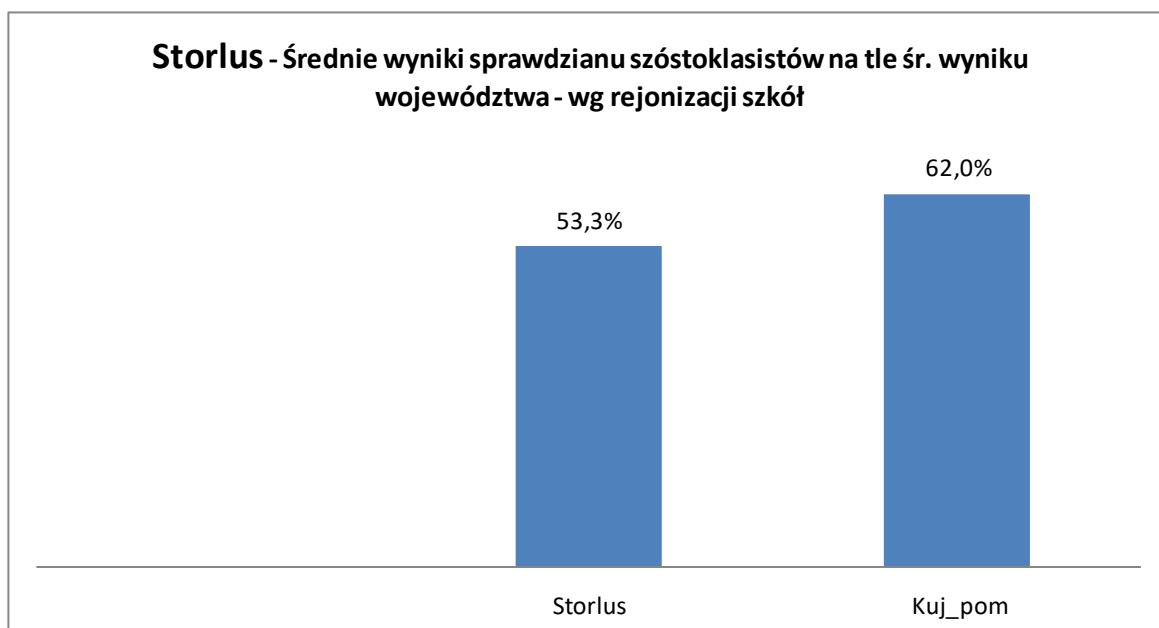
Wykres 9 – Skala pomocy społecznej – Zegartowice



Zegartowice są drugim po Storlusie „obszarem ubóstwa” w gminie. Wskaźnik pomocy społecznej jest ponad 3-krotnie wyższy, niż średni wskaźnik wojewódzki.

#### 2.4. Poziom edukacji

Wykres 10 – Wskaźnik edukacji Storlus



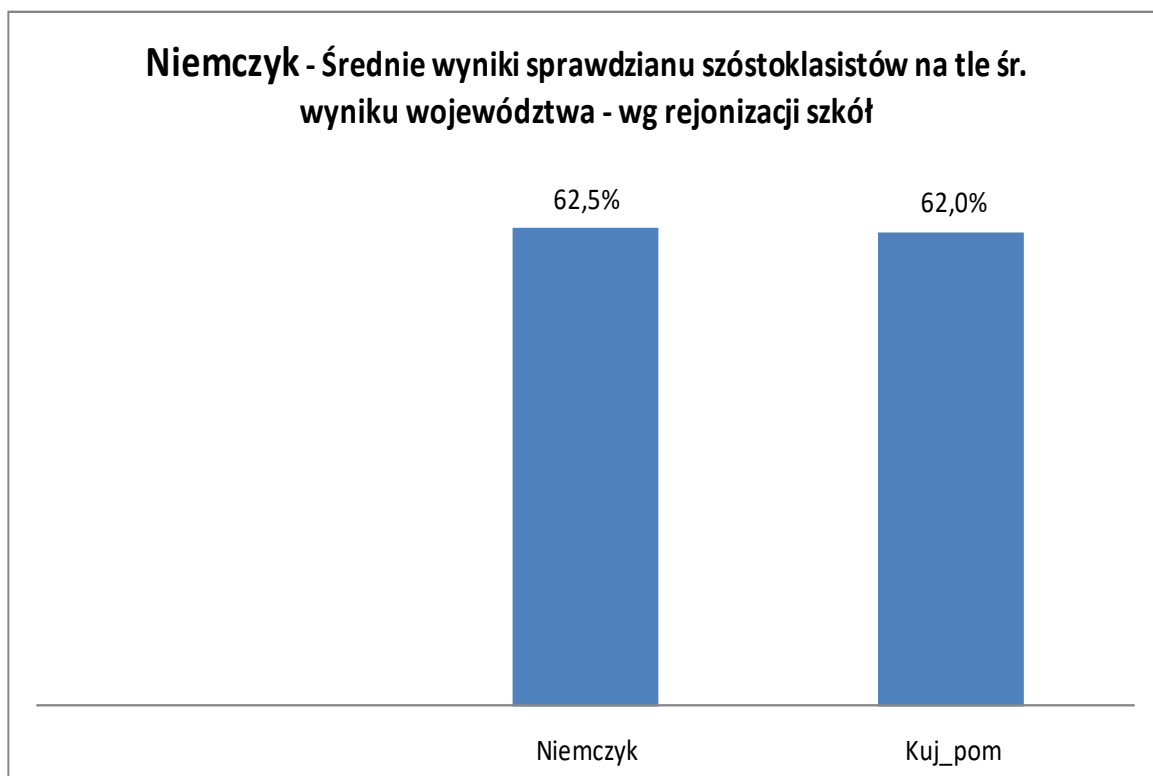




**Poziom kształcenia dzieci i młodzieży** w szkole, do której uczęszczają uczniowie z podobszaru jest, na podstawie średnich wyników testów 6-klasisty z lat szkolnych 2012/13, 2013/14 i 2014/15, jest znacznie niższy od średniego poziomu województwa.

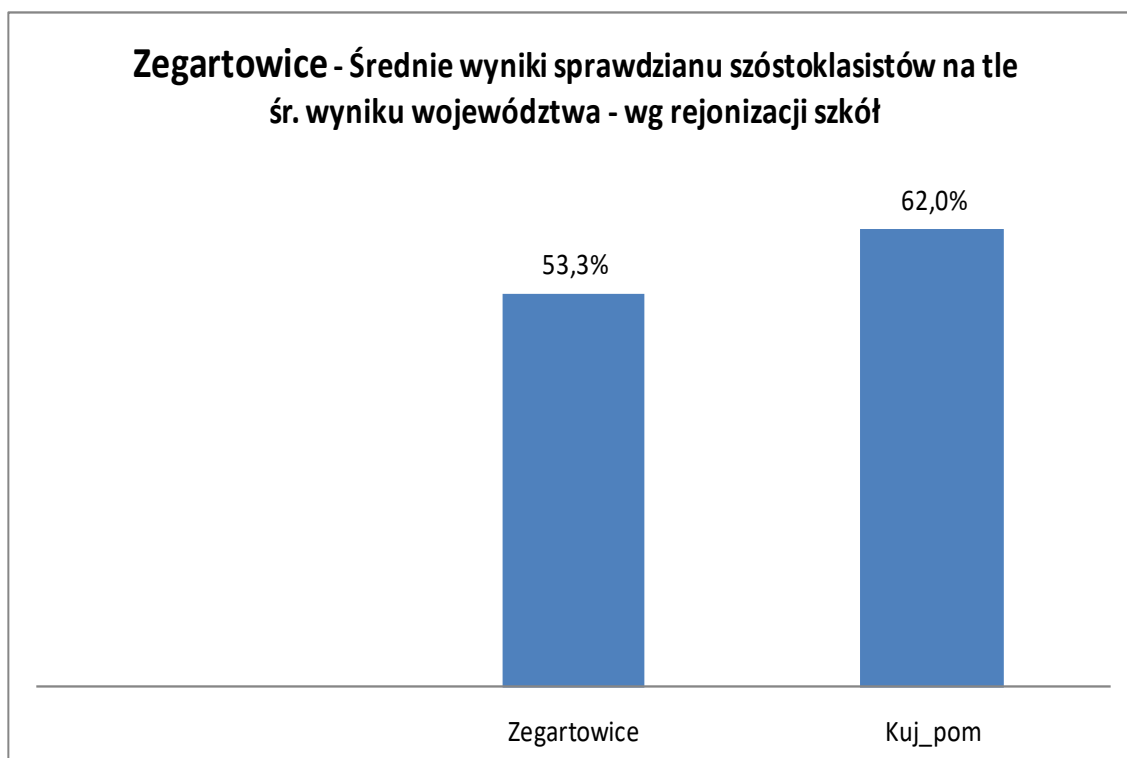
Dla podniesienia i utrzymania jakości edukacji potrzebna jest realizacja przedsięwzięć nastawionych na **realizację zajęć pozaszkolnych** rozwijających zainteresowania i zdolności dzieci i młodzieży przede wszystkim w zakresie kompetencji kluczowych niezbędnych na rynku pracy.

Wykres 11 – Wskaźnik edukacji – Niemczyk



**Poziom kształcenia dzieci i młodzieży** w szkole, do której uczęszczają uczniowie z podobszaru jest, na podstawie średnich wyników testów 6-klasisty z lat szkolnych 2012/13, 2013/14 i 2014/15, jest porównywalny średniego poziomu województwa.

Wykres 12 – Wskaźnik edukacji – Zegartowice



**Poziom kształcenia dzieci i młodzieży** w szkole, do której uczęszczają uczniowie z obszaru Zegartowic jest, na podstawie średnich wyników testów 6-klasisty z lat szkolnych 2012/13, 2013/14 i 2014/15, znacznie niższy od średniego poziomu województwa.

Dla podniesienia i utrzymania jakości edukacji potrzebna jest realizacja przedsięwzięć nastawionych na realizację zajęć **pozaszkolnych** rozwijających zainteresowania i zdolności dzieci i młodzieży przede wszystkim w zakresie kompetencji kluczowych niezbędnych na rynku pracy.

### 3. Sfera gospodarcza

**Stopień przedsiębiorczości** mierzony wskaźnikiem liczby podmiotów gospodarczych osób fizycznych w przeliczeniu na 100 mieszkańców w wieku produkcyjnym na koniec października 2016 r. wyniósł:

**W Storlusie:**

**2,76** i tym samym był istotnie niższy niż średnio w Gminie (4,54) oraz zdecydowanie niższy niż notowany na koniec 2015 r wskaźnik wojewódzki ( 10,85).

**W Niemczyku:**

**3,35** i tym samym był istotnie niższy niż średnio w Gminie (4,54) oraz zdecydowanie niższy niż notowany na koniec 2015 r wskaźnik wojewódzki ( 10,85),

**W Zegartowicach:**

**4,00** i tym samym był nieco niższy niż średnio w Gminie (4,54) oraz zdecydowanie niższy niż notowany na koniec 2015 r wskaźnik wojewódzki ( 10,85).

Cały obszar rewitalizacji negatywnie wyróżnia się aktywnością gospodarczą na tle zarówno całej



Gminy Papowo Biskupie jak i województwa kujawsko-pomorskiego.

#### **4. Sfera środowiskowa**

**Na terenie wsi Storlus brak zagrożeń** związanych z przekroczeniem standardów jakości środowiska, obecności odpadów stwarzających zagrożenie dla życia i zdrowia ludzi bądź stanu środowiska. Problemem dostrzeganym przez mieszkańców jest zanieczyszczenie powietrza oraz niska świadomość ekologiczna mieszkańców.

Do największych emitentów zanieczyszczeń do powietrza atmosferycznego należy zaliczyć przede wszystkim:

- Ruch drogowy, w tym pochodzące z bliskiego sąsiedztwa z droga krajową nt 91
- Indywidualne źródła ciepła (piece na paliwo węglowe)

Na obszarze objętym rewitalizacją nie występują formy ochrony przyrody.

Na terenie Storlusa zlokalizowany jest park dworski z drugiej połowy XIX wieku o powierzchni 1,5 ha.

Brak na tym terenie większych zakładów przemysłowych eliminuje zagrożenia środowiska związane z procesami przemysłowymi.

**Na terenie wsi Niemczyk również brak jest zagrożeń** związanych z przekroczeniem standardów jakości środowiska, obecności odpadów stwarzających zagrożenie dla życia i zdrowia ludzi bądź stanu środowiska. Problemem dostrzeganym przez mieszkańców jest zanieczyszczenie powietrza oraz niska świadomość ekologiczna mieszkańców.

Do największych emitentów zanieczyszczeń do powietrza atmosferycznego należy zaliczyć przede wszystkim:

- Ruch drogowy, w szczególności droga powiatowa 1616C Niemczyk-Wrocławki o długości 2,685 km
- Indywidualne źródła ciepła (piece na paliwo węglowe)

Na obszarze wsi Niemczyk nie występują formy ochrony przyrody.

Na terenie tego obszaru zlokalizowany jest park dworski z drugiej połowy XIX wieku o powierzchni 1,3 ha.

Brak na terenie Niemczyka większych zakładów przemysłowych eliminuje zagrożenia środowiska związane z procesami przemysłowymi. Własnym źródłem zagrożenia (w przypadku awarii) stanowi transport kolejowy – ewentualny wyciek substancji chemicznych z transportu, który odbywa się na przebiegającej wzdłuż granicy podobszaru linii kolejowej nr 207 Toruń - Grudziądz - Malbork (ewentualny przewóz m. in. substancji ropopochodnych, kwasów, wodorotlenku sodowego, chloru).

**Na obszarze wsi Zegartowice również brak jest zagrożeń** związanych z przekroczeniem standardów jakości środowiska, obecności odpadów stwarzających zagrożenie dla życia i



zdrowia ludzi bądź stanu środowiska. Podobnie jak w pozostałych wsiach obszaru rewitalizacji, problemem dostrzeganym przez mieszkańców jest zanieczyszczenie powietrza oraz niska świadomość ekologiczna mieszkańców.

Do największych emitentów zanieczyszczeń do powietrza atmosferycznego należy zaliczyć przede wszystkim:

- Ruch drogowy, w szczególności droga krajowa nr 91
- Indywidualne źródła ciepła (piece na paliwo węglowe)

Na obszarze objętym tym nie występują formy ochrony przyrody.

Na terenie Zegartowic zlokalizowany jest park dworski z drugiej połowy XIX wieku o powierzchni 2,7 ha. W parku tym są dwa pomniki przyrody, pojedyncze wiekowe drzewa: buk pospolity i robinia akacjowa.

## **5. Sfera przestrzenno-funkcjonalna i techniczna**

### **Storlus**

W Studium uwarunkowań i kierunków zagospodarowania przestrzennego gminy Papowo Biskupie przyjęto następujące kierunki zagospodarowania przestrzennego, które odnieść należy do obszaru wsi Storlus:

- utrzymanie rolniczego charakteru gminy, ochrona gruntów rolnych,
- wykorzystanie dużych obszarów rolniczej przestrzeni produkcyjnej pod lokalizację elektrowni wiatrowych,
- rehabilitacja terenów zespołów dworsko-parkowych oraz terenów po byłych PGR przez pobudzenie działalności usługowej,
- zachowanie istniejących terenów zieleni i poprawa jakości wód,
- rozpowszechnianie turystyki weekendowej opartej na wartościach kulturowych gminy oraz przy wykorzystaniu zasobów przyrodniczych jakim są jeziora.

Na terenie tego obszaru zlokalizowane są następujące zabytkowe obiekty ujęte w wojewódzkiej ewidencji zabytków:

- pałac z oficyną z XIX w,
- dróżnicówka z pocz. XX w,
- kuźnia, obora, chlewnia, stelmacharnia, sześciorak oraz czworaki w zespole podworskim z końca XIX w.

### **Niemczyk:**

W Studium uwarunkowań i kierunków zagospodarowania przestrzennego gminy Papowo Biskupie przyjęto następujące kierunki zagospodarowania przestrzennego, które odnieść należy do obszaru wsi Niemczyk:



- utrzymanie rolniczego charakteru gminy, ochrona gruntów rolnych,
- wykorzystanie dużych obszarów rolniczej przestrzeni produkcyjnej pod lokalizację elektrowni wiatrowych,
- rehabilitacja terenów zespołów dworsko-parkowych oraz terenów po byłych PGR przez pobudzenie działalności usługowej,
- zachowanie istniejących terenów zieleni i poprawa jakości wód,
- rozpowszechnianie turystyki weekendowej opartej na wartościach kulturowych gminy oraz przy wykorzystaniu zasobów przyrodniczych jakim są jeziora.

Na terenie tego obszaru zlokalizowane są następujące zabytkowe obiekty ujęte w wojewódzkiej ewidencji zabytków:

- szkoła z ok. 1910 r,
- pałac z ok. 1880 r.

### **Zegartowice:**

W Studium uwarunkowań i kierunków zagospodarowania przestrzennego gminy Papowo Biskupie przyjęto następujące kierunki zagospodarowania przestrzennego, które odnieść należy do Zegartowic:

- utrzymanie rolniczego charakteru gminy, ochrona gruntów rolnych,
- otwarcie terenów inwestycyjnych przy drodze krajowej nr 91,
- wykorzystanie dużych obszarów rolniczej przestrzeni produkcyjnej pod lokalizację elektrowni wiatrowych,
- rehabilitacja terenów zespołów dworsko-parkowych oraz terenów po byłych PGR przez pobudzenie działalności usługowej,
- rozwój działalności usługowej przy drodze krajowej, szczególnie w zakresie obsługi ruchu drogowego, turystycznego,
- zachowanie istniejących terenów zieleni i poprawa jakości wód,
- rozpowszechnianie turystyki weekendowej opartej na wartościach kulturowych gminy oraz przy wykorzystaniu zasobów przyrodniczych jakim są jeziora.

Wzdłuż drogi krajowej nr 91 na wyznaczonych w studium terenach aktywności gospodarczej istnieją tereny o bardzo dobrych warunkach budowlanych, umożliwiające otwarcie Zegartowic na inwestycje, np.: wszelkich form działalności produkcyjnej, usługowo-handlowej wraz z niezbędną infrastrukturą drogową, wewnętrzną i dojazdową.

Na terenie Zegartowic zlokalizowane są następujące zabytkowe obiekty ujęte w wojewódzkiej ewidencji zabytków:

- pałac z ok. 1890 r,
- stajnia i obora w zespole podworskim z końca XIX w,
- spichlerz, magazyn, obora i ósmiorak w zespole podworskim z przełomu XIX i XX w,
- rządcówka w zespole podworskim z XIX w,
- kapliczka w zespole podworskim z pocz. XX w



## *Dostępność do infrastruktury społecznej*

### **Storlus**

<b>Element infrastruktury społecznej</b>	<b>Ilość</b>	<b>Odległość (km) do najbliższej lokalizacji</b>
Ośrodek Kultury	brak	<b>4,8</b>
Biblioteka Publiczna		<b>4,8</b>
Świetlica wiejska	<b>1</b>	
Kluby sportowe	brak	<b>4,8</b>
Koło emerytów i rencistów		<b>4,8</b>
Koło Gospodyń		<b>4,8</b>
Przedszkole/Punkt przedszkolny		<b>6,5</b>
Żłobek	Brak w gminie	
Plac zabaw/Siłownia napowietrzna/ścieżka zdrowia	<b>1</b>	
Park/aleja spacerowa	<b>1</b>	
Boisko wielofunkcyjne	brak	<b>4,8</b>
Boisko piłkarskie		<b>9,8</b>

Wieś wyposażona jedynie w obiekty infrastruktury społecznej:

- świetlica wiejska,
- plac zabaw,
- park podworski

Dostęp do pozostałych elementów infrastruktury społecznej możliwy jedynie w obiektach zlokalizowanych w innych miejscowościach gminy w odległości od 4,8 do 9,8 km.

### **Niemczyk**

<b>Element infrastruktury społecznej</b>	<b>Ilość</b>	<b>Odległość (km) do najbliższej lokalizacji</b>
Ośrodek Kultury	brak	<b>4,4</b>
Biblioteka Publiczna		<b>4,4</b>
Świetlica wiejska		<b>1,3</b>
Kluby sportowe		<b>4,4</b>
Koło emerytów i rencistów		<b>4,4</b>
Koło Gospodyń		<b>4,4</b>
Przedszkole/Punkt przedszkolny		<b>4,7</b>
Żłobek	Brak w gminie	
Plac zabaw/Siłownia napowietrzna/ścieżka zdrowia	<b>1</b>	
Park/aleja spacerowa	<b>1</b>	
Boisko wielofunkcyjne	brak	<b>4,4</b>
Boisko piłkarskie		<b>4,7</b>

Wieś Niemczyk wyposażona jest jedynie w obiekty infrastruktury społecznej:

- plac zabaw,



- park podworski

Dostęp do pozostałych elementów infrastruktury społecznej możliwy jedynie w obiektach zlokalizowanych w innych miejscowościach gminy w odległości od 1,3 do 4,7 km.

### Zegartowice

<b>Element infrastruktury społecznej</b>	<b>Ilość</b>	<b>Odległość (km) do najbliższej lokalizacji</b>
Ośrodek Kultury	brak	<b>3,3</b>
Biblioteka Publiczna		<b>3,3</b>
Świetlica wiejska		<b>2,4</b>
Kluby sportowe		<b>3,3</b>
Koło emerytów i rencistów		<b>3,3</b>
Koło Gospodyń		<b>3,3</b>
Przedszkole/Punkt przedszkolny	<b>1</b>	
Żłobek	Brak w gminie	
Plac zabaw/Siłownia napowietrzna/ścieżka zdrowia	<b>2</b>	
Park/aleja spacerowa	brak	<b>3,3</b>
Boisko wielofunkcyjne	<b>1</b>	
Boisko piłkarskie	brak	<b>8,2</b>

Wieś Zegartowice wyposażona jest jedynie w obiekty infrastruktury społecznej:

- przedszkole
- plac zabaw,
- siłownia napowietrzna
- boisko wielofunkcyjne

Dostęp do pozostałych elementów infrastruktury społecznej możliwy jedynie w obiektach zlokalizowanych w innych miejscowościach gminy w odległości od 2,4 do 8,2 km.

## 6. Dokumentacja fotograficzna

### Dokumentacja fotograficzna wsi Storlus







## Dokumentacja fotograficzna wsi Niemczyk







**Dokumentacja fotograficzna wsi Zegartowice.**







## Podsumowanie diagnozy obszaru rewitalizacji

Zbiorcze zestawienie wskaźników syntetycznych w sferze społecznej i gospodarczej przedstawiono w tabeli nr 17.

Tabela 17. Podsumowanie analizy wskaźnikowej obszaru rewitalizacji

Lp	Sfera	Obszar tematyczny	Opis wskaźnika cząstkowego	Jm	Okres odniesienia	Storlus	Niemczyk	Zegartowice	Obszar Rewitalizacji	Gmina
1		DEMOGRAFIA	Ludność ogółem	osób	paź-16	273	291	445	1 009	4 442
			Ludność w wieku przedprodukcyjnym	osób	paź-16	19	26	76	121	555
			Ludność w wieku produkcyjnym	osób	paź-16	181	209	275	665	2 971
			Ludność w wieku poprodukcyjnym	osób	paź-16	73	56	94	223	916
			Wskaźnik ludności w wieku poprodukcyjnym w ludności og.	%	paź-16	26,7%	19,2%	21,1%	22,1%	20,6%
2	SFERA SPOŁECZNA	RYNEK PRACY	Ilość bezrobotnych ogółem	osób	paź-16	24	24	29	77	317
			Ilość bezrobotnych pozostających bez pracy 12 m-cy i dłużej	osób	paź-16	12	14	11	37	138
			Wskaźnik bezrobocia (udział bezrobotnych w ilości mieszkańców w wieku produkcyjnym)	%	paź-16	13,3%	11,5%	10,5%	11,6%	10,7%
			Wskaźnik bezrobocia trwającego powyżej 12 m-cy względem ludności w wieku produkcyjnym	%	paź-16	6,6%	6,7%	4,0%	5,6%	4,6%
3		UBÓSTWO	Liczba osób, którzy otrzymali świadczenia z pomocy społecznej	osób	2015	123	77	173	373	1 147
			Wskaźnik pomocy społecznej (udział osób, którzy otrzymali świadczenia z pomocy społecznej w ogólnej ilości mieszkańców)	%	2015	45,1%	26,5%	38,9%	37,0%	25,8%
4		EDUKACJA	Srednie wyniki sprawdzianu szóstoklasistów na tle śr. Wyniku województwa (62%) - wg rejonizacji szkół	%	lata 2012/13-2014/15	53,3%	62,5%	53,3%	55,3%	62,0%
5	SFERA GOSPODARCZA	GOSPODARKA	Ilość osób prowadzących działalność gospodarczą	osób	paź-16	5	7	11	23	135
			Liczba osób prowadzących działalność gospodarczą na 100 mieszkańców w wieku produkcyjnym	os/100	paź-16	2,76	3,35	4,00	3,46	4,54

Element infrastruktury społecznej	Ilość	Odległość (km) do najbliższej lokalizacji
Ośrodek Kultury	brak	3,3-4,8
Biblioteka Publiczna	brak	3,3-4,8
Świetlica wiejska	1	
Kluby sportowe	brak	3,3-4,8
Koło emerytów i rencistów	brak	3,3-4,8
Koło Gospodyń	brak	3,3-4,8
Przedszkole/Punkt przedszkolny	1	
Żłobek	Brak w gminie	
Plac zabaw/Siłownia napowietrzna/ścieżka zdrowia	4	
Park/aleja spacerowa	2	
Boisko wielofunkcyjne	2	
Boisko piłkarskie	brak	4,7-9,8

Źródło: Opracowanie własne, na podstawie danych UG



## Kluczowe zjawiska zdiagnozowane na obszarze rewitalizacji

Sfera	Zjawiska negatywne	Potencjał rozwoju
Spoleczna	<ul style="list-style-type: none"> <li>•Wskaźniki demograficzne wskazują na postępujące starzenie się społeczeństwa. Zmiany społeczne, które zaszły w ostatnich latach: osłabienie więzi rodzinnych i brak zainteresowania rodziny losami osób starszych oraz osłabienie więzi sąsiedzkich, prowadzą do wykluczenia i wzrostu zjawiska osamotnienia osób starszych. Osoby starsze mają ograniczony dostęp do zajęć integracyjnych i aktywizacyjnych na wyznaczonym obszarze rewitalizacji,</li> <li>• Wysokie bezrobocie. Brak pracy na obszarze rewitalizacji to jeden z najtrudniejszych problemów społecznych, mający również ujemny wpływ na gospodarkę. Występujące bezrobocie jest przyczyną pogorszenia standardu życia, problemów z zagospodarowaniem wolnego czasu, izolacji społecznej oraz dyskomfortu psychicznego. W celu minimalizacji problemu bezrobocia władze Gminy Papowo Biskupie powinny uwzględnić w działaniach rewitalizacyjnych organizację różnego rodzaju szkoleń i kursów zawodowych,</li> <li>• Bardzo wysoki poziom ubóstwa. Bardzo wysoki odsetek gospodarstw domowych korzystających ze środowiskowej opieki społecznej. Jest to także w dużej mierze skutek wysokiego bezrobocia. Zjawisko to staje się coraz bardziej powszechne i niebezpieczne, gdyż niemożność zaspokojenia swoich potrzeb często prowadzi do frustracji oraz patologii.</li> <li>• Stosunkowo niższy niż na pozostałym obszarze gminy poziom edukacji na poziomie podstawowym,</li> <li>• Niska aktywność mieszkańców w życiu publicznym,</li> <li>• Niedostateczna ilość miejsc spotkań, aktywizacji i integracji mieszkańców,</li> <li>• Brak miejsc z atrakcyjną ofertą kulturalną. Jedyne miejsce</li> </ul>	<ul style="list-style-type: none"> <li>• Zdecydowanie wyższy niż w pozostałym obszarze gminy udział osób w wieku przedprodukcyjnym,</li> <li>• Działalność Lokalnych Grup Działania („Ziemia Dotyku”, Stowarzyszenie Rozwoju Gminy Papowo Biskupie) oraz rozwój organizacji sfery NGO</li> </ul>



	<p>animacji kulturalnej jest zlokalizowany w odległości średnio ok. 4 km od obszaru rewitalizacji Gminny Ośrodek Kultury w Papowie Biskupim, w skład którego wchodzi:</p> <p>światlica z zapleczem kuchenneo-magazynowym, sala widowiskowa, pomieszczenie gier i zabaw,</p> <ul style="list-style-type: none"> <li>• Mała ilość imprez kulturalnych, festynów itp.</li> <li>• Niedostateczna współpraca instytucji publicznych z mieszkańcami</li> </ul>	
<p><b>Pozostałe sfery</b></p>	<ul style="list-style-type: none"> <li>• Brak ścieżek rowerowych, chodników, oświetlenia dróg</li> <li>• Niedostateczne wsparcie dla działalności gospodarczej. Słaby rozwój tych terenów związany jest m.in. z małym odsetkiem prowadzonych działalności gospodarczych. Są one wynikiem niedostosowanego systemu kształcenia do potrzeb na rynku pracy, a także trudności administracyjnych na jakie napotyka się przedsiębiorcy i osoby chcące założyć własną działalność gospodarczą. Wysokie podatki i niskie dochody wpływają na niechęć przedsiębiorców do tworzenia własnych biznesów.</li> <li>• Brak przygotowanych terenów pod działalność gospodarczą MŚP,</li> <li>• Brak oferty turystycznej,</li> <li>• Niska estetyka obiektów i otoczenia,</li> <li>• Niedostateczne zasoby mieszkaniowe,</li> <li>• Zbyt mała ilość oraz niedostateczny stan i wyposażenie istniejących obiektów sportowych,</li> <li>• Niedostateczne dostosowanie obiektów użyteczności publicznej dla potrzeb osób z niepełno sprawnościami,</li> <li>• Brak sieci gazowej, przewaga tradycyjnych, wysokoemisyjnych źródeł ciepła</li> </ul>	<ul style="list-style-type: none"> <li>• Niski poziom zagrożenia środowiska, czyste powietrze – położenie w dużej odległości od dużych przemysłowych emitorów zanieczyszczeń, korzystne warunki dla ekologicznego rolnictwa,</li> <li>• Brak obszarów zdegradowanych,</li> <li>• Dobra dostępność komunikacyjna</li> <li>• Dobry stan infrastruktury drogowej,</li> <li>• Wysoki poziom dostępności infrastruktury sanitarnej</li> <li>• Infrastruktura podworska oraz liczne tereny parkowe i wodne stanowiące potencjał dla rozwoju turystyki oraz wypoczynku i rekreacji</li> <li>• Wzrost społecznej świadomości ekologicznej, w tym zainteresowania odzyskiwalnymi źródłami energii ( Gminny Plan Gospodarki Niskoemisyjnej)</li> <li>• Uporządkowana sfera zagospodarowania przestrzennego, czego wyrazem jest Studium Uwarunkowań i Kierunków Zagospodarowania Przestrzennego Gminy Papowo Biskupie,</li> <li>• Zorientowana na rozwój gminy administracja publiczna, w szczególności w</li> </ul>







**procesu rewitalizacji** według mieszkańców są ( w hierarchii wynikającej z wyników ankietowych:

- Modernizacja/budowa infrastruktury drogowej ( w tym: chodniki, ścieżki rowerowe, oświetlenie),
- Wsparcie aktywności gospodarczej i zawodowej ( w tym: wsparcie różnych form samozatrudnienia, zwiększenie działalności szkoleniowo-doradczej),
- Rozwój mikro i małych przedsiębiorstw oraz pozyskanie inwestorów zewnętrznych ( np. przygotowanie terenów inwestycyjnych dla rozwoju przedsiębiorczości),
- Nakłady na rozwój turystyki, w tym renowacja zabytków i wykorzystanie ich potencjału dla rozwoju turystyki,
- Poprawa estetyki i ładu przestrzennego ( w tym: zagospodarowanie pustych przestrzeni, budowa skwerów, placów zabaw, miejsc spacerowych),
- Modernizacja/budowa obiektów kulturalnych, w tym poprawa wyposażenia i oferty istniejących obiektów,
- Modernizacja/budowa infrastruktury ochrony środowiska ( np. instalacja odnawialnych źródeł energii, termomodernizacja budynków),
- Poprawa systemu komunikacji ( w tym dojazdu do szkół),
- Modernizacja/budowa infrastruktury edukacyjnej, w tym poprawa wyposażenia istniejących obiektów,
- Przedsięwzięcia przeciwdziałające wykluczeniu społecznemu ( w tym: poprawa systemu pomocy społecznej, wspieranie inicjatyw społecznych w tym zakresie),
- Nakłady na poprawę bezpieczeństwa publicznego ( np. system monitoringu),
- Budowa infrastruktury gazowej,
- Nakłady na świetlice wiejskie

W oparciu o przeprowadzoną diagnozę oraz wyniki badań ankietowych, sformułowano następującą **wizję obszaru rewitalizacji**:

**Obszar rewitalizacji Gminy Papowo Biskupie zamieszkuje aktywni społecznie i zawodowo, zintegrowani ze społeczeństwem mieszkańcy, korzystający ze zmodernizowanej oraz dostosowanej do potrzeb infrastruktury gospodarczej, edukacyjno-kulturalnej i rekreacyjno-sportowej.**



Powyższą wizję pozwolą zrealizować wskazane w rozdziale VII cele i kierunki działań.

W wyniku realizacji powyższej wizji poprawie ulegnie jakość życia nie tylko na obszarach objętych rewitalizacją, ale również w wyniku efektu synergicznego, nastąpi wzrost stopy życiowej wszystkich mieszkańców Gminy. Wpłynie to pozytywnie na działania podejmowane przez społeczność i stanie się impulsem do rozwoju Gminy. Udział w organizowanych spotkaniach, imprezach kulturalnych i sportowych wpłynie na stworzenie i nawiązanie wspólnotowych relacji.

Powyższa wizja jest komplementarna z wizją nakreśloną w aktualnej Strategii Rozwoju Gminy Papowo Biskupie: *„Gmina Papowo Biskupie, rozwojową gminą, opierającą swój potencjał na dobrze prosperującej infrastrukturze technicznej i rekreacyjno-turystycznej oraz na walorach środowiskowych i historycznych, z wydajnym i nowoczesnym rolnictwem.”*

## **VII. CELE I KIERUNKI DZIAŁAŃ REWITALIZACYJNYCH**

„Zasady programowania przedsięwzięć rewitalizacyjnych” wskazują, że do obszaru rewitalizacji, na którym będą prowadzone przedsięwzięcia wynikające z programu rewitalizacji należy zaliczyć te obszary zdegradowane (w całości lub częściowo), które spełniają przynajmniej jeden z zestawów kryteriów i tym samym zdecydować się na określony kierunek/kierunki działań rewitalizacyjnych. Dla obszarów wiejskich przewidziano następujące 4 cele rewitalizacji:

- **Przekształcenie przestrzeni zdegradowanej na cele aktywizacji społecznej.** Za obszar rewitalizacji można uznać miejscowości, w których jednocześnie spełnione zostaną następujące warunki:
  - a) występuje przestrzeń zdegradowana, która może być zaadaptowana do celów rozwoju społecznego,
  - b) na terenie miejscowości i w odległości 1,5 km od zwyczajowo przyjętego centralnego punktu miejscowości, liczonej wzdłuż dróg publicznych i publicznych ciągów pieszych i pieszo-jezdnych brak publicznej infrastruktury aktywizacji społecznej, chyba że uzasadniona i planowana interwencja zakłada utworzenie infrastruktury: komplementarnej wobec już istniejącej, lub bezpośrednio rozszerzającej (poprzez adaptację istniejących budynków) możliwości lokalowej infrastruktury już istniejącej, utworzenie infrastruktury należącej do tej samej kategorii oraz umożliwiającej realizację zadań/aktywności tego samego rodzaju, jeśli zapotrzebowanie społeczne przekracza możliwości infrastruktury już istniejącej, lub utworzenie infrastruktury zastępującej infrastrukturę tego samego rodzaju likwidowaną ze względu na stan wyeksploatowania, brak funkcjonalności, niespełnianie warunków bezpieczeństwa - to nie jest konieczne spełnienie wspomnianego warunku odległości 1,5 km.



- **Przekształcenie przestrzeni zdegradowanej na cele aktywizacji gospodarczej.** Za obszar rewitalizacji można uznać miejscowości, w których jednocześnie spełnione są warunki:
  - a) występuje przestrzeń zdegradowana, która może być zaadaptowana do celów rozwoju gospodarczego,
  - b) na terenie gminy są zarejestrowane osoby bezrobotne.
- **Rozwój społeczny dzieci i młodzieży w rejonach o niskim poziomie kształcenia w szkołach podstawowych i gimnazjalnych.** Za obszary rewitalizacji można uznać miejscowości, w których jednocześnie spełnione są warunki:
  - c) miejscowość należy do rejonu obsługi szkoły podstawowej lub gimnazjum o niskim poziomie kształcenia,
  - d) lokalny samorząd może wykazać udokumentowane zainteresowanie prowadzeniem zajęć aktywizujących (np. przez sektor ngo).
- **Zwiększenie partycypacji w życiu społecznym dla społeczności w rejonach o wysokim uzależnieniu od świadczeń pomocy społecznej.** Za obszar rewitalizacji można uznać miejscowości, w których jednocześnie spełnione są warunki:
  - a) miejscowość wykazuje wyższy od przeciętnej w gminie wskaźnik osób w rodzinach korzystających z pomocy społecznej lub miejscowość znajduje się wśród trzech miejscowości w gminie o największej bezwzględnej liczbie osób objętych sytuacją kryzysową,
  - b) lokalny samorząd może wykazać udokumentowane zainteresowanie prowadzeniem zajęć aktywizujących (np. przez sektor ngo).

Zidentyfikowany w Gminie Papowo Biskupie obszar rewitalizacji **wpisuje się w dwa powyższe cele**, tj. rozwój społeczny dzieci i młodzieży oraz zwiększenie partycypacji w życiu społecznym.

W związku z tym, że **na obszarze rewitalizacji nie występują** obszary wykazujące cechy **przestrzeni zdegradowanych** przy wyznaczaniu obszarów rewitalizacji **nie było możliwe wskazanie celów rewitalizacji związanych z przekształceniem przestrzeni zdegradowanych na cele aktywizacji społecznej i gospodarczej**. Mimo, iż na obszarze rewitalizacji występują inne negatywne zjawiska wskazujące na konieczność podjęcia interwencji w ramach tych dwóch celów, np. bezrobocie, czy zły stan techniczny obiektów pełniących funkcje miejsc aktywizacji społecznej.

**W związku z powyższym pod uwagę wzięto wyłącznie nie dotyczące przestrzeni zdegradowanych pozostałe 2 cele dotyczące rozwoju społecznego dzieci i młodzieży oraz zwiększenia partycypacji wśród społeczności gdzie nasilone jest korzystanie z pomocy społecznej.**



## **Cel główny GPR Gminy Papowo Biskupie.**

**WYPROWADZENIE OBSZARU REWITALIZACJI ZE STANU KRYZYSOWEGO POPRZEZ  
ELIMINACJĘ ZJAWISK WPLYWAJĄCYCH NA ICH DEGRADACJĘ**

Do osiągnięcia powyższego celu głównego przyczyni się realizacja następujących celów szczegółowych rewitalizacji:

**CEL 1**  
**Rozwój społeczny oraz wzrost poziomu kształcenia dzieci i młodzieży**

**CEL 2**  
**Wzrost aktywności społecznej, w szczególności mieszkańców o wysokim stopniu uzależnienia od świadczeń pomocy społecznej oraz poprawa zagospodarowania przestrzeni publicznej na cele społeczne**

- Każdy z powyższych celów został następnie opisany przy pomocy skwantyfikowanych wskaźników z określonymi wartościami bazowymi i docelowymi.
- Do każdego z celów rewitalizacji przypisano konkretne kierunki działań pozwalających na osiągnięcie założonych celów.
- W ramach powyższych celów i kierunków działań i założonych wskaźników ustalono listę przedsięwzięć rewitalizacyjnych.
- oraz przedsięwzięcia. Stanowią one zestawienie najważniejszych grup działań pozwalających na osiągnięcie założonych celów

### **Kierunki działań rewitalizacyjnych wpisujących się w realizację celu nr 1.**

- 1.1. Budowa i modernizacja infrastruktury służącej rozwojowi edukacyjnemu oraz społecznej integracji dzieci i młodzieży,
- 1.2. Aktywne włączenie dzieci i młodzieży w proces społecznego ożywienia w gminie.
- 1.3. Kreowanie wśród młodzieży postaw prospołecznościowych i proekologicznych

### **Kierunki działań rewitalizacyjnych wpisujących się w realizację celu nr 2.**

- 2.1. Aktywizacja i integracja mieszkańców, w tym w szczególności osób zagrożonych ubóstwem i wykluczeniem społecznym,



2.2. Rozwój infrastruktury służącej mieszkańcom, w celu lepszego zagospodarowania przestrzeni publicznej na cele społeczne,

2.3. Rozwój lokalnego potencjału gospodarczego,

Rozwój potencjału rekreacyjno-turystycznego i dziedzictwa kulturowego.

**Działania podjęte w ramach Gminnego Programu Rewitalizacji pozwolą na osiągnięcie wskazanych poniżej efektów na zdegradowanych obszarach gminy Papowo Biskupie:**

**1) wzrost aktywności społecznej, ożywienie społeczne,**

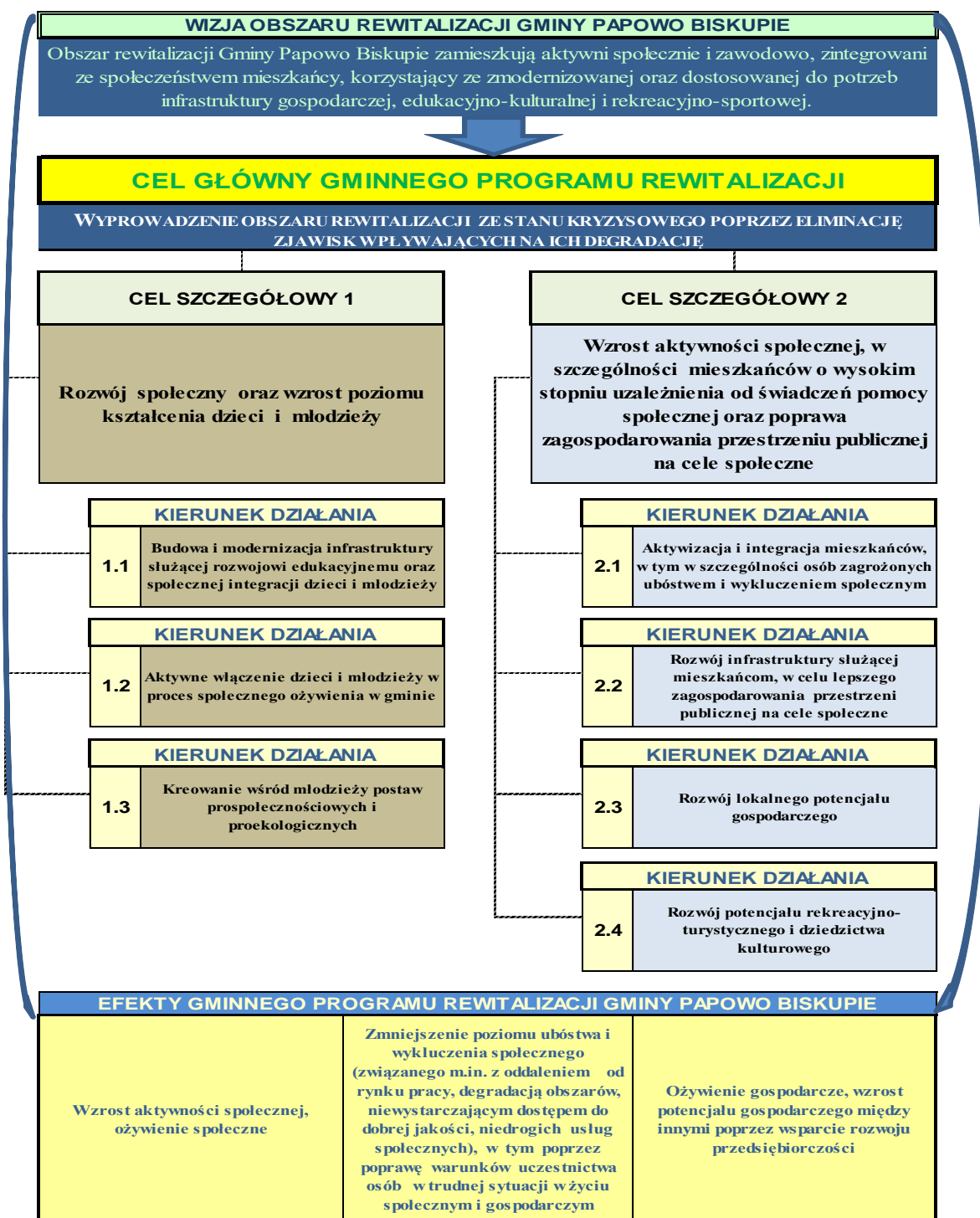
**2) zmniejszenie poziomu ubóstwa i wykluczenia społecznego (związanego m.in. z oddaleniem od rynku pracy, degradacją obszarów, niewystarczającym dostępem do dobrej jakości, niedrogich usług społecznych), w tym poprzez poprawę warunków uczestnictwa osób w trudnej sytuacji w życiu społecznym i gospodarczym,**

**3) ożywienie gospodarcze, wzrost potencjału gospodarczego między innymi poprzez wsparcie rozwoju przedsiębiorczości.**

Cele rewitalizacyjne i kierunki działań, są odpowiedzią na wcześniej zdiagnozowane problemy i potrzeby oraz zdefiniowaną wizję obszaru rewitalizacji po rewitalizacji. Ich zadaniem jest ograniczenie negatywnych zjawisk występujących na obszarze rewitalizacji. Cele działań rewitalizacyjnych w gminie Papowo Biskupie są ukierunkowane na osiągnięcie wskazanych wyżej efektów procesów rewitalizacji.

W odpowiedzi na problemy zidentyfikowane na etapie diagnozy i konsultacji społecznych wyznaczono więc odpowiadające im cele rewitalizacji odnoszące się przede wszystkim do sfery społecznej oraz przestrzenno-funkcjonalnej. Poniżej sformułowane cele są pochodną wizji określającej stan końcowy procesu rewitalizacji w roku 2023 i są także ukierunkowane na osiąganie efektów procesów rewitalizacji w całym województwie kujawsko-pomorskim.

Zestawienie celów i kierunków działań rewitalizacyjnych w gminie Papowo Biskupie przedstawiono na poniższym schemacie:



Źródło: Opracowanie własne

### Kwantyfikacja celów rewitalizacji

W tabeli nr 18 przedstawiono listę wskaźników dla celów rewitalizacji. W zaplanowanych do realizacji głównych projektach rewitalizacyjnych określono wartości bazowe ( przed rewitalizacją) i docelowe ( stan po rewitalizacji) dla każdego projektu.

Oczekiwane wskaźniki osiągnięć założonych celów procesu rewitalizacji przedstawiono w oparciu o określone wskaźniki docelowe. Wartość poszczególnych wskaźników bazowych



przyjmuje w poszczególnych projektach wartości zerowe, gdyż są one trudne do skwantyfikowania, co powoduje, że każda zmiana wskaźnika określi efekty prowadzonych działań. Przy ocenie osiągniętych przez Lokalny Program Rewitalizacji założeń monitorowane będą dwa rodzaje wskaźników:

- **Wskaźnik produktu** – bezpośredni materialny efekt realizacji przedsięwzięcia mierzony konkretnymi wielkościami;
- **Wskaźnik rezultatu** – bezpośredni efekt zrealizowanego przedsięwzięcia lub projektu, który dostarczy informacji o zmianach, jakie nastąpiły w wyniku ich wdrożenia i otrzymania wsparcia u beneficjentów pomocy.

Tabela 18 – Wskaźniki celów rewitalizacji

Nazwa wskaźnika	Jm	Wartość wskaźnika	
		rok bazowy	rok docelowy
<b>Cel szczegółowy 1</b>			
<b>Rozwój społeczny oraz wzrost poziomu kształcenia dzieci i młodzieży</b>			
<b>Wskaźniki produktu</b>			
Liczba wspartych obiektów infrastruktury jednostek organizacyjnych systemu oświaty	szt	0	
Liczba osób, które uczestniczyły w pozaszkolnych formach kształcenia w programie	osób	0	
Liczba obiektów infrastruktury zlokalizowanych na rewitalizowanych obszarach	szt	0	
Powierzchnia obszaru objętego rewitalizacją	km2	0	
<b>Wskaźniki rezultatu</b>			
Liczba osób korzystających ze zrewitalizowanych obszarów	osób	0	
Liczba osób, które zdobyły wiedzę, umiejętności lub kompetencje w ramach pozaszkolnych form kształcenia	osób	0	
Liczba osób korzystających ze wspartej infrastruktury	osób	0	
<b>Cel szczegółowy 2</b>			
<b>Wzrost aktywności społecznej, w szczególności mieszkańców o wysokim stopniu uzależnienia od świadczeń pomocy społecznej oraz poprawa zagospodarowania przestrzeni publicznej na cele społeczne</b>			
<b>Wskaźniki produktu</b>			
Liczba obiektów infrastruktury zlokalizowanych na rewitalizowanych obszarach	szt	0	
Liczba osób zagrożonych ubóstwem lub wykluczeniem społecznym objętych usługami społecznymi świadczonymi w interesie ogólnym w programie	osób	0	
Liczba wspartych obiektów, w których realizowane są usługi aktywizacji społeczno- zawodowej	szt	0	
Liczba przebudowanych/wybudowanych obiektów, w których realizowane są usługi aktywizacji społeczno- zawodowej	szt	0	
Liczba nowych lub zaadaptowanych budynków przeznaczonych na cele usług świadczonych na poziomie lokalnych społeczności	szt	0	
Liczba osób zagrożonych ubóstwem lub wykluczeniem społecznym objętych wsparciem w programie	osób	0	
Liczba osób, które uczestniczyły w pozaszkolnych form kształcenia w programie	osób	0	





Liczba zrealizowanych imprez kulturalnych	szt	0	
Długość wybudowanych/przebudowanych dróg dla rowerów	km	0	
Liczba wybudowanych punktów oświetleniowych	szt	0	
Powierzchnia obszaru objętego rewitalizacją	km2	0	
<b>Wskaźniki rezultatu</b>			
Liczba osób korzystających ze zrewitalizowanych obszarów	osób	0	
Liczba osób korzystających ze wspartych obiektów, w których realizowane są usługi aktywizacji społeczno- zawodowej	osób	0	
Liczba osób korzystających z nowych lub zaadaptowanych budynków przeznaczonych na cele usług świadczonych na poziomie lokalnych społeczności	osób	0	
Liczba osób korzystających z wybudowanych/przebudowanych obiektów, w których realizowane są usługi aktywizacji społeczno- zawodowej	osób	0	
Liczba osób, które zdobyły wiedzę, umiejętności lub kompetencje w ramach pozaszkolnych form kształcenia	osób	0	
Liczba uczestników zrealizowanych imprez kulturalnych	osób	0	
Liczba osób korzystających z wybudowanych / przebudowanych dróg dla rowerów	osób	0	
Liczba wspartych w programie miejsc świadczenia usług społecznych istniejących po zakończeniu projektu	szt	0	

Źródło: Opracowanie własne

## **VIII. LISTA PROJEKTÓW REWITALIZACYJNYCH**

Projekty rewitalizacyjne stanowią realną szansę naprawy sytuacji kryzysowej, a co najmniej ograniczenie jej w stopniu gwarantującym zahamowanie regresu i odwrócenie trendu w danej dziedzinie. Tym samym ustalając hierarchię potrzeb w zakresie działań rewitalizacyjnych zaplanowano projekty rewitalizacyjne, w ramach kierunków działań, służące osiągnięciu zaplanowanych celów rewitalizacji.

Lista projektów zawiera:

• **główne projekty rewitalizacyjne**

Projekty/przedsięwzięcia rewitalizacyjne bez których realizacja celów programu rewitalizacji nie będzie możliwa i nie rozwiąże się zdiagnozowanych sytuacji problemowych.

• **uzupełniające projekty rewitalizacyjne**

Opis pozostałych, uzupełniających rodzajów przedsięwzięć rewitalizacyjnych, realizujących kierunki działań, mających na celu eliminację lub ograniczenie negatywnych zjawisk powodujących sytuację kryzysową.

W opisie uzupełniających projektów rewitalizacyjnych wskazano jedynie obszary tematyczne, istotne z punktu widzenia potrzeb obszaru rewitalizacji. W grupie uzupełniającej zawarto przedsięwzięcia, które zidentyfikowano jako potrzebne do osiągnięcia określonych efektów,



jednak na etapie opracowywania GPR nie było możliwe wskazanie, kto będzie realizował dane zadanie, w jakim terminie, w jakim schemacie finansowym itp.

Projekty te nie wynikają bezpośrednio z fiszek projektowych lecz z zebranych w trakcie konsultacji społecznych uwag, sugestii i propozycji uczestniczących w konsultacjach interesariuszy.

Projekty te określono więc jedynie poprzez podanie rodzaju potrzebnych działań bez szczegółowych informacji.

Przewidziane do realizacji projekty opierają się w pierwszej kolejności na działaniach ze sfery społecznej, tzw. działaniach miękkich. Ich dopełnieniem jest realizacja projektów infrastrukturalnych, czyli tzw. działań twardych, które wspomogą wykonanie działań miękkich i wpłyną na skuteczność ich działań.

Poniżej przedstawiony został wykaz głównych i uzupełniających projektów społecznych i infrastrukturalnych zaplanowanych do realizacji w ramach przedmiotowego *Programu Rewitalizacji*. Projekty te stanowią odpowiedź na zdiagnozowane na obszarze rewitalizacji problemy.

*Tabela 19 – Lista główna projektów rewitalizacyjnych*



Obszar rewitalizacji		ZEGARTOWICE				
Cel rewitalizacji		<b>Rozwój społeczny oraz wzrost poziomu kształcenia dzieci i młodzieży</b>				
Kierunek działania		<b>Kreowanie wśród młodzieży postaw prospołecznościowych i proekologicznych</b>				
Typ projektu (*)		S	Tytuł projektu		<b>Zielona Szkoła</b>	Nr <b>1</b>
Podmiot realizujący projekt	Zakres realizowanych zadań	Lokalizacja	Szacowana wartość - zł	Prognozowane rezultaty		
				Nazwa wskaźnika		Wielkość wsk.
Gmina Papowo Biskupie	Projekt zakłada organizację infrastruktury "Zielonej Szkoły" zlokalizowane przy Szkole podstawowej w Zegartowicach. Idea Zielonej Szkoły to propagowanie wśród młodzieży szkolnej dziedzictwa kulturowego i przyrodniczego regionu. Projekt zakłada wykonanie drewnianej altany lekcyjnej z ławkami, wyposażenie ścian altany w tablice poglądowo-informacyjne oraz wykonanie tablic stojących o pomnikach przyrody, parkach, roślinności itp. Obiekt służyć będzie edukacji proekologicznej uczniów, ale także będzie miejscem spotkań innych mieszkańców wsi.	Zegartowice 13	20 000,00	Liczba wspartych obiektów infrastruktury jednostek organizacyjnych systemu oświaty	Prod.	1
				Liczba osób korzystających ze wspartej infrastruktury	Rezult.	200
Sposób oceny i miary rezultatów		Protokół odbioru końcowego robót				
Obszar rewitalizacji		NIEMCZYK				
Cel rewitalizacji		<b>Rozwój społeczny oraz wzrost poziomu kształcenia dzieci i młodzieży</b>				
Kierunek działania		<b>Budowa i modernizacja infrastruktury służącej rozwojowi edukacyjnemu oraz społecznej integracji dzieci i młodzieży</b>				
Typ projektu (*)		S	Tytuł projektu		<b>Budowa infrastruktury sportowej w SP Dubielno</b>	Nr <b>2</b>
Podmiot realizujący projekt	Zakres realizowanych zadań	Lokalizacja	Szacowana wartość - zł	Prognozowane rezultaty		
				Nazwa wskaźnika		Wielkość wsk.
Gmina Papowo Biskupie	Projekt zakłada budowę boiska sportowego przy SP w Dubielnie, która jest rejonem szkolnym dla wsi Niemczyk, w ramach której nastąpi: zplantowanie nawierzchni pod boisko piłkarskie i pokrycie go trawą boiskową, zakup i montaż bramek, zakup i montaż tablic i koszy do koszykówki, wykonanie profesjonalnego oznakowania boisk. W wyniku realizacji projektu młodzież wsi Nowaczyk będzie mogła rozwijać swą aktywność ruchową i sportowe pasje na profesjonalnie przygotowanym i bezpiecznym obiekcie w bliskim sąsiedztwie miejsca zamieszkania. Realizacja projektu pozwoli poprzez organizację licznych imprez sportowych na większą wewnętrzną integrację młodzieży lokalnej oraz zewnętrzną z młodzieżą innych miejscowości gminy. Obiekt stanie się też w czasie pozaszkolnym miejscem integracji dorosłej części lokalnej społeczności	Dubielno 29/6	171 281,00	Liczba wspartych obiektów infrastruktury jednostek organizacyjnych systemu oświaty	Prod.	1
				Liczba osób korzystających ze wspartej infrastruktury	Rezult.	300
Sposób oceny i miary rezultatów		Protokół odbioru końcowego robót				



Obszar rewitalizacji	<b>ZEGARTOWICE</b>					
Cel rewitalizacji	<b>Rozwój społeczny oraz wzrost poziomu kształcenia dzieci i młodzieży</b>					
Kierunek działania	<b>Budowa i modernizacja infrastruktury służącej rozwojowi edukacyjnemu oraz społecznej integracji dzieci i młodzieży</b>					
Typ projektu (*)	S	Tytuł projektu	<b>Budowa infrastruktury sportowej w SP Zegartowice</b>			Nr 3
Podmiot realizujący projekt	Zakres realizowanych zadań	Lokalizacja	Szacowana wartość - zł	Prognozowane rezultaty		
				Nazwa wskaźnika		Wielkość wsk.
Gmina Papowo Biskupie	Projekt zakłada budowę wielofunkcyjnego boiska sportowego przy SP w Zegartowicach, w ramach której zostanie wykonane: boisko piłkarskie pokryte trawą boiskową, boisko do piłki ręcznej, zakup i montaż bramek, zakup i montaż tablic i koszy do koszykówki, wykonanie profesjonalnego oznakowania boisk. W wyniku realizacji projektu młodzież wsi Zegartowice będzie mogła rozwijać swą aktywność ruchową i sportowe pasje na profesjonalnie przygotowanym i bezpiecznym obiekcie w bliskim sąsiedztwie miejsca zamieszkania. Realizacja projektu pozwoli poprzez organizację licznych imprez sportowych na większą wewnętrzną integrację młodzieży lokalnej oraz zewnętrzną z młodzieżą innych miejscowości gminy. Obiekt stanie się też w czasie pozaszkolnym miejscem integracji dorosłej części lokalnej społeczności	Dubielno 29/6	238 050,00	Liczba wspartych obiektów infrastruktury organizacyjnych systemu oświaty		1
				Liczba osób korzystających ze wspartej infrastruktury		200
Sposób oceny i miary rezultatów	Protokół odbioru końcowego robót					
Obszar rewitalizacji	<b>NIEMCZYK, STORLUS, ZEGARTOWICE</b>					
Cel rewitalizacji	<b>Rozwój społeczny oraz wzrost poziomu kształcenia dzieci i młodzieży</b>					
Kierunek działania	<b>Kreowanie wśród młodzieży postaw prospołecznościowych i proekologicznych</b>					
Typ projektu (*)	S	Tytuł projektu	<b>Konkurs ekologiczny</b>			Nr 4
Podmiot realizujący projekt	Zakres realizowanych zadań	Lokalizacja	Szacowana wartość - zł	Prognozowane rezultaty		
				Nazwa wskaźnika		Wielkość wsk.
Gmina Papowo Biskupie	Projekt zakłada przeprowadzenie wśród młodzieży jak również z udziałem innych mieszkańców konkursu ekologicznego. Konkurs będzie dotyczył znajomości lokalnej flory i fauny oraz ochrony zwierząt i pomników przyrody, w celu pobudzenia szczególnie wśród młodzieży postaw proekologicznych, dbałość o przyrodę, akweny wodne itp.	SP Dubielno, SP Zegartowice	2 200,00	Liczba osób, które uczestniczyły w pozaszkolnych formach kształcenia w programie		30
				Liczba osób, które zdobyły wiedzę, umiejętności lub kompetencje w ramach pozaszkolnych form kształcenia		30
Sposób oceny i miary rezultatów	Lista uczestników konkursu					

**GMINNY PROGRAM REWITALIZACJI GMINY PAPOWO BISKUPIE NA LATA 2017-2023**

Obszar rewitalizacji							<b>ZEGARTOWICE</b>		
Cel rewitalizacji							<b>Wzrost aktywności społecznej, w szczególności mieszkańców o wysokim stopniu uzależnienia od świadczeń pomocy społecznej oraz poprawa zagospodarowania przestrzeni publicznej na cele społeczne</b>		
Kierunek działania							<b>Rozwój infrastruktury służącej mieszkańcom w celu lepszego zagospodarowania przestrzeni publicznej na cele społeczne</b>		
Typ projektu (*)		S	Tytuł projektu			<b>Adaptacja budynku SM Zegartowice na świetlicę</b>		Nr	<b>5</b>
Podmiot realizujący projekt		Zakres realizowanych zadań		Lokalizacja	Szacowana wartość - zł	Prognozowane rezultaty			
Gmina Papowo Biskupie		Budowa świetlicy wiejskiej poprzez zaadaptowanie istniejącego budynku, stworzenie miejsca integracji mieszkańców - przebudowa, adaptacja oraz wyposażenie obiektu na potrzeby realizacji usług, świadczonych w środowisku lokalnym		Zegartowice 25	300 000,00	Nazwa wskaźnika		Wielkość wsk.	
						Liczba przebudowanych/wybudowanych obiektów, w których realizowane są usługi aktywizacji społeczno-zawodowej - szt	Prod.	1	
						Liczba osób korzystających z wybudowanych/przebudowanych obiektów, w których realizowane są usługi aktywizacji społeczno-zawodowej	Rezult.	200	
Sposób oceny i miary rezultatów		Protokół odbioru robót							
Obszar rewitalizacji							<b>NIEMCZYK, STORLUS</b>		
Cel rewitalizacji							<b>Wzrost aktywności społecznej, w szczególności mieszkańców o wysokim stopniu uzależnienia od świadczeń pomocy społecznej oraz poprawa zagospodarowania przestrzeni publicznej na cele społeczne</b>		
Kierunek działania							<b>Aktywizacja i integracja mieszkańców, w tym w szczególności osób zagrożonych ubóstwem i wykluczeniem społecznym</b>		
Typ projektu (*)		S	Tytuł projektu			<b>Organizacja warsztatów szkoleniowych</b>		Nr	<b>6</b>
Podmiot realizujący projekt		Zakres realizowanych zadań		Lokalizacja	Szacowana wartość - zł	Prognozowane rezultaty			
Gmina Papowo Biskupie		Działania wspierające proces aktywizacji społeczno-zawodowej osób zagrożonych ubóstwem lub wykluczeniem społecznym, w tym: usługi informacyjne, edukacyjne, usługi animacyjne wspierające aktywność obywatelską poprzez organizację dwóch paneli warsztatowych z florystyki i technik decoupage. Warsztaty prowadzone przez wyspecjalizowanych trenerów w adresowane będą szczegól nie do osób zagrożonych ubóstwem.		świetlice wiejskie w Storlusie i Nowym Dworze Królewskim (dla uczestników z Niemczyka)	12 000,00	Nazwa wskaźnika		Wsk.	
						Liczba osób zagrożonych ubóstwem lub wykluczeniem społecznym objętych usługami społecznymi świadczonymi w interesie ogólnym w programie	Prod.	40	
						Liczba wspartych w programie miejsc świadczenia usług społecznych istniejących po zakończeniu projektu	Rezult.	2	
Sposób oceny i miary rezultatów		Lista obecności uczestników warsztatów							
Obszar rewitalizacji							<b>STORLUS</b>		
Cel rewitalizacji							<b>Wzrost aktywności społecznej, w szczególności mieszkańców o wysokim stopniu uzależnienia od świadczeń pomocy społecznej oraz poprawa zagospodarowania przestrzeni publicznej na cele społeczne</b>		
Kierunek działania							<b>Rozwój infrastruktury służącej mieszkańcom w celu lepszego zagospodarowania przestrzeni publicznej na cele społeczne</b>		
Typ projektu (*)		PFT	Tytuł projektu			<b>Modernizacja infrastruktury towarzyszącej świetlicy wiejskiej</b>		Nr	<b>7</b>
Podmiot realizujący projekt		Zakres realizowanych zadań		Lokalizacja	Szacowana wartość - zł	Prognozowane rezultaty			
Gmina Papowo Biskupie		do rewitalizacji społeczno-gospodarczej miejscowości Storlus o dużej koncentracji negatywnych zjawisk społecznych - zmierzające do ożywienia społeczno-gospodarczego danego obszaru i poprawy warunków uczestnictwa osób zamieszkujących obszary problemowe w życiu społecznym i gospodarczym. Projekt obejmuje następujące zadania: remont 550 m drogi dojazdowej do świetlicy wraz z wykonaniem chodnika i podjazdu utwardzonego oraz budowa oświetlenia solarnego (hybrydowego) od drogi krajowej do świetlicy.		Storlus 116,19	255 000,00	Nazwa wskaźnika		Wsk.	
						Liczba obiektów infrastruktury zlokalizowanych na rewitalizowanych obszarach	Prod.	1	
						Liczba osób korzystających ze zrewitalizowanych obszarów	Rezult.	200	
Sposób oceny i miary rezultatów		Protokół odbioru robót							



Obszar rewitalizacji	STORLUS						
Cel rewitalizacji	<b>Wzrost aktywności społecznej, w szczególności mieszkańców o wysokim stopniu uzależnienia od świadczeń pomocy społecznej oraz poprawa zagospodarowania przestrzeni publicznej na cele społeczne</b>						
Kierunek działania	<b>Rozwój infrastruktury służącej mieszkańcom w celu lepszego zagospodarowania przestrzeni publicznej na cele społeczne</b>						
Typ projektu (*)	S	Tytuł projektu	<b>Budowa siłowni zewnętrznej</b>			Nr	<b>8</b>
Podmiot realizujący projekt	Zakres realizowanych zadań	Lokalizacja	Szacowana wartość - zł	Prognozowane rezultaty			
				Nazwa wskaźnika		wsk.	
Gmina Papowo Biskupie	Działanie infrastrukturalne przyczyniające się do rewitalizacji społeczno- gospodarczej miejscowości Storlus o dużej koncentracji negatywnych zjawisk społecznych - zmierzające do ożywienia społeczno- gospodarczego danego obszaru i poprawy warunków uczestnictwa osób zamieszkujących obszary problemowe w życiu społecznym i gospodarczym. Projekt obejmuje budowę siłowni zewnętrznej przy świetlicy w Storlusie, obiekt ten, po realizacji inwestycji stanie się miejscem integracji i aktywności lokalnej społeczności	Storlus 116	45 000,00	Liczba obiektów infrastruktury zlokalizowanych na rewitalizowanych obszarach	Prod.	1	
				Liczba osób korzystających ze zrewitalizowanych obszarów	Rezult.	50	
Sposób oceny i miary rezultatów	Protokół odbioru robót						
Obszar rewitalizacji	STORLUS						
Cel rewitalizacji	<b>Wzrost aktywności społecznej, w szczególności mieszkańców o wysokim stopniu uzależnienia od świadczeń pomocy społecznej oraz poprawa zagospodarowania przestrzeni publicznej na cele społeczne</b>						
Kierunek działania	<b>Rozwój potencjału rekreacyjno-turystycznego i dziedzictwa kulturowego</b>						
Typ projektu (*)	S	Tytuł projektu	<b>Budowa plaży w Storlusie wraz z infrastruktura towarzyszącą</b>			Nr	<b>9</b>
Podmiot realizujący projekt	Zakres realizowanych zadań	Lokalizacja	Szacowana wartość - zł	Prognozowane rezultaty			
				Nazwa wskaźnika		Wielkość wsk.	
Gmina Papowo Biskupie	Działanie infrastrukturalne przyczyniające się do rewitalizacji społeczno- gospodarczej miejscowości Storlus o dużej koncentracji negatywnych zjawisk społecznych - zmierzające do ożywienia społeczno- gospodarczego danego obszaru i poprawy warunków uczestnictwa osób zamieszkujących obszary problemowe w życiu społecznym i gospodarczym. Projekt dotyczy zagospodarowanie terenu przybrzeżnego jeziora w pobliżu świetlicy w Storlusie, utwardzenie dojścia do plaży oraz zbudowanie drewnianej altany. Projekt poprzez bezpośrednie sąsiedztwo z świetlicą oraz komplementarność z projektami nr 7 i 8 wzmocni potencjał rekreacyjno-turystyczny oraz wpłynie na poprawę zagospodarowania tego terenu na cele społecznej aktywności mieszkańców.	Storlus 118	130 000,00	Liczba obiektów infrastruktury zlokalizowanych na rewitalizowanych obszarach	Prod.	1	
				Liczba osób korzystających ze zrewitalizowanych obszarów	Rezult.	250	
Sposób oceny i miary	Protokół odbioru robót						



Obszar rewitalizacji	NIEMCZYK						
Cel rewitalizacji	<b>Wzrost aktywności społecznej, w szczególności mieszkańców o wysokim stopniu uzależnienia od świadczeń pomocy społecznej oraz poprawa zagospodarowania przestrzeni publicznej na cele społeczne</b>						
Kierunek działania	<b>Rozwój potencjału rekreacyjno-turystycznego i dziedzictwa kulturowego</b>						
Typ projektu (*)	S	Tytuł projektu	<b>Zagospodarowanie terenu nabrzeża jeziora w Niemczyku na cele rekreacyjne</b>			Nr	10
Podmiot realizujący projekt	Zakres realizowanych zadań	Lokalizacja	Szacowana wartość - zł	Prognozowane rezultaty			
				Nazwa wskaźnika		Wielkość wsk.	
Gmina Papowo Biskupie	Działanie infrastrukturalne przyczyniające się do rewitalizacji społeczno- gospodarczej miejscowości Niemczyk o dużej koncentracji negatywnych zjawisk społecznych - zmierzające do ożywienia społeczno- gospodarczego danego obszaru i poprawy warunków uczestnictwa osób zamieszkujących obszary problemowe w życiu społecznym i gospodarczym. Projekt dotyczy zagospodarowanie plaży przy jeziorze w Niemczyku poprzez zbudowanie placu zabaw i siłowni zewnętrznej oraz zamontowanie ławek. Jezioro stanowi główną atrakcję rekreacji nie tylko miejscowej ludności oraz ofertę turystyczną gminy. Projekt wzmacni potencjał rekreacyjno-turystyczny Niemczyka oraz wpłynie na poprawę zagospodarowania tego terenu na cele społecznej aktywności mieszkańców.	Niemczyk 21/1	55 810,00	Liczba obiektów infrastruktury zlokalizowanych na rewitalizowanych obszarach	Prod.	1	
				Liczba osób korzystających ze zrewitalizowanych obszarów	Rezult.	300	
Sposób oceny i miary		Protokół odbioru robót					
Obszar rewitalizacji	NIEMCZYK, STORLUS						
Cel rewitalizacji	<b>Wzrost aktywności społecznej, w szczególności mieszkańców o wysokim stopniu uzależnienia od świadczeń pomocy społecznej oraz poprawa zagospodarowania przestrzeni publicznej na cele społeczne</b>						
Kierunek działania	<b>Aktywizacja i integracja mieszkańców, w tym w szczególności osób zagrożonych ubóstwem i wykluczeniem społecznym</b>						
Typ projektu (*)	S	Tytuł projektu	<b>Promocja lokalnych walorów środowiskowych i kulturowych</b>			Nr	11
Podmiot realizujący projekt	Zakres realizowanych zadań	Lokalizacja	Szacowana wartość - zł	Prognozowane rezultaty			
				Nazwa wskaźnika		Wielkość wsk.	
Gmina Papowo Biskupie	Projekt informacyjno-promocyjny walorów środowiskowych i kulturowych regionu pod kątem komercyjnego wykorzystania dziedzictwa kulturowego i naturalnego gminy. Projekt zakłada organizację dwóch festynów gminnych w świetlicach wiejskich w Storlusie i w Niemczyku. Zaprezentowane będą walory historyczne i kulturowe środowiska zamieszkałego przez mieszkańców. Do projektu włączona będzie lokalna młodzież szkolna m.in z prezentacją ich prac historycznych. Przewiduje się także prezentacje przygotowane przez lokalne ngo, koło gospodyń, klub seniora.	Niemczyk, Storlus	12 000,00	Liczba zrealizowanych imprez kulturalnych	Prod.	2	
				Liczba uczestników zrealizowanych imprez kulturalnych	Rezult.	500	
Sposób oceny i miary		Sprawozdanie podsumowujące wraz z oszacowaniem uczestników, listą wystaw, prezentacji prac itp..					

(\*) - S - społeczny PFT - przestrzenno-funkcjonalno-techniczny



Tabela 20 – Uzupełniające przedsięwzięcia rewitalizacyjne.

Obszar rewitalizacji	Lp/cel/kierunek/wskaźnik i	Sfera/Typ projektu	Tytuł/opis przedsięwzięcia
Niemczyk, Storlus, Zegartowice	Cel szczegółowy	Wzrost aktywności społecznej, w szczególności mieszkańców o wysokim stopniu uzależnienia od świadczeń pomocy społecznej oraz poprawa zagospodarowania przestrzeni publicznej na cele społeczne	
	Kierunek działania	Rozwój infrastruktury służącej mieszkańcom w celu lepszego zagospodarowania przestrzeni publicznej na cele społeczne	
	Wskaźnik produktu	Długość wybudowanych/przebudowanych dróg dla rowerów	
	Wskaźnik rezultatu	Liczba osób korzystających z wybudowanych / przebudowanych dróg dla rowerów	
	1	Przestrzenno - funkcjonalny	Budowa ścieżek rowerowych - poprawa bezpieczeństwa mieszkańców, wzrost aktywności mieszkańców
Storlus	Cel szczegółowy	Wzrost aktywności społecznej, w szczególności mieszkańców o wysokim stopniu uzależnienia od świadczeń pomocy społecznej oraz poprawa zagospodarowania przestrzeni publicznej na cele społeczne	
	Kierunek działania	Rozwój infrastruktury służącej mieszkańcom w celu lepszego zagospodarowania przestrzeni publicznej na cele społeczne	
	Wskaźnik produktu	Powierzchnia obszaru objętego rewitalizacją	
	Wskaźnik rezultatu	Liczba osób korzystających ze wspartej infrastruktury	
	2	Przestrzenno - funkcjonalny	Budowa chodników i ścieżek dla pieszych przy drodze gminnej - poprawa bezpieczeństwa mieszkańców, poprawa estetyki otoczenia
Niemczyk, Storlus, Zegartowice	Cel szczegółowy	Wzrost aktywności społecznej, w szczególności mieszkańców o wysokim stopniu uzależnienia od świadczeń pomocy społecznej oraz poprawa zagospodarowania przestrzeni publicznej na cele społeczne	
	Kierunek działania	Rozwój infrastruktury służącej mieszkańcom w celu lepszego zagospodarowania przestrzeni publicznej na cele społeczne	
	Wskaźnik produktu	Liczba wybudowanych punktów oświetleniowych	
	Wskaźnik rezultatu	Liczba osób korzystających ze wspartej infrastruktury	
	3	Przestrzenno - funkcjonalny	Budowa/modernizacja oświetlenia dróg gminnych - poprawa bezpieczeństwa mieszkańców
Niemczyk, Storlus	Cel szczegółowy	Wzrost aktywności społecznej, w szczególności mieszkańców o wysokim stopniu uzależnienia od świadczeń pomocy społecznej oraz poprawa zagospodarowania przestrzeni publicznej na cele społeczne	





	Kierunek działania	<b>Rozwój potencjału rekreacyjno-turystycznego i dziedzictwa kulturowego</b>	
	Wskaźnik produktu	Liczba obiektów infrastruktury zlokalizowanych na rewitalizowanych obszarach	
	Wskaźnik rezultatu	Liczba osób korzystających ze zrewitalizowanych obszarów	
	<b>4</b>	Przestrzenno - funkcjonalny	<b>Rewitalizacja parków podworskich - wykorzystanie obszarów parkowych jako miejsc integracji, aktywności i odpoczynku mieszkańców, poprawa estetyki otoczenia</b>

*Źródło: Opracowanie własne na podstawie badań ankietowych oraz spotkań konsultacyjnych*

## **IX. MECHANIZMY ZAPEWNIENIA KOMPLEMENTARNOŚCI DZIAŁAŃ REWITALIZACYJNYCH**

Gminny Program Rewitalizacji Gminy Papowo Biskupie łączy ze sobą działania społeczne, gospodarcze, środowiskowe, przestrzenno-funkcjonalne, techniczne. W związku z tym, w sposób kompleksowy przyczynia się do rozwiązania problemów istniejących na wyznaczonym terenie zdegradowanym. Powyższe sfery są wzajemnie ze sobą powiązane i uzupełniają się. Program jest nastawiony na realizację głównie projektów społecznych, jednakże dla dopełnienia części z tych działań planuje się przeprowadzenie również projektów infrastrukturalnych.

Komplementarność przestrzenna, problemowa, proceduralno-instytucjonalna, międzyokresowa oraz źródeł finansowania, pozwoli na efektywne oddziaływanie na wyznaczone obszary kryzysowe oraz poprzez efekt synergiczny wpłynie także na rozwój i poprawę warunków życiowych całej Gminy.

Dla rewitalizowanego obszaru wyznaczono projekty główne i projekty uzupełniające. Priorytetem dla Gminy jest realizacja projektów głównych, które w największym stopniu i w najlepszy sposób, przyczyniają się do poprawy sytuacji występującej na danym obszarze.

Powyższe projekty uzupełniane będą również dodatkowymi projektami, które realizowane będą poza granicami obszaru rewitalizowanego, jednakże są wzajemnie powiązane i w pewnym stopniu oddziałują na ten obszar, a także realizują cele wyznaczone dla Programu.



## **1. Komplementarność przestrzenna między projektami/przedsięwzięciami realizowanymi na obszarze rewitalizacji oraz poza nim, ale oddziałujących na obszar rewitalizacji**

Projekty rewitalizacyjne będą realizowane na obszarze rewitalizacji, natomiast zasięg ich oddziaływania będzie dużo większy niż wyznaczony obszar rewitalizacji, gdyż z efektów rewitalizacji przestrzennej (ze zmodernizowanej infrastruktury) będą korzystać nie tylko mieszkańcy danego obszaru, ale również mieszkańcy innych miejscowości, przedsiębiorcy i turyści. Dzięki tak dużemu promieniowaniu zaplanowanych projektów zapewnione zostanie, że program rewitalizacji będzie efektywnie oddziaływał na całą Gminę. Projekty te będą mieć pozytywny wpływ na obszar i mieszkańców Gminy, przyczynią się do zwiększenia integracji i aktywizacji społeczności lokalnej.

Prowadzone działania nie spowodują przenoszenia problemów z obszarów rewitalizacji na inne obszary. Nie będą również prowadzić do niepożądanych efektów społecznych takich jak segregacja społeczna i wykluczenie.

Komplementarność przestrzenna opierać się więc będzie na:

- wzajemnym dopełnianiu się działań w przestrzeni Gminy (synergia rewitalizacji z planami strategicznymi na szczeblu lokalnym);
- zapobieganiu przenoszeniu problemów na inne tereny;
- ciągłej analizie następstw podejmowanych decyzji dla polityki przestrzennej Gminy

## **2. Komplementarność problemowa pomiędzy projektami/przedsięwzięciami i lokalnymi programami/strategiami na obszarze rewitalizacji**

Prowadzona rewitalizacja ma charakter kompleksowy a nie fragmentaryczny, a realizowane projekty doprowadzą wskazany obszar do pożądanego stanu.

Komplementarność problemowa opierać się będzie na:

- wzajemnym dopełnianiu się działań sektorowych (dopełnienie programów, inwestycji służącym celom społecznym);
- parametryzacji pożądanego stanu, do którego osiągnięcia prowadzi realizacja programu (wskaźniki rezultatu);
- ocenie spójności działań z efektami analiz na obszarze województwa (monitorowanie i ocena wpływu rewitalizacji na wskaźniki regionalne).

Podczas podejmowania strategicznych decyzji przez samorząd lokalny na innych polach, pod uwagę brane będą zaplanowane działania rewitalizacyjne, aby zapewnić lepszą koordynację tematyczną i organizacyjną działań administracji. Należy wskazać, że program rewitalizacji wykazuje zgodność z dokumentami strategicznymi m. in. na poziomie lokalnym, tak więc już na poziomie programowania rewitalizacji została zapewniona komplementarność problemowa.



Powiązania rewitalizacji z dokumentami planistycznymi i strategicznymi na szczeblach: krajowym, regionalnym i lokalnym wykazano w rozdziale I.

### **3. Komplementarność instytucjonalno-proceduralna w zakresie instytucji, procedur funduszy na obszarze rewitalizacji**

Struktura i system zarządzania Gminnym Programem Rewitalizacji dla Gminy Papowo Biskupie, pozwala na efektywne współdziałanie ze sobą różnych instytucji, co wpłynie na skuteczniejsze rozwiązywanie występujących na tym terenie negatywnych zjawisk i zagrożeń.

System zarządzania programem rewitalizacji został oparty na systemie działania i zarządzania Gminy Papowo Biskupie w związku z czym zapewniona jest komplementarność proceduralna i instytucjonalna.

W celu wsparcia zarządzania Programem Rewitalizacji, w szczególności w zakresie współpracy i dialogu z interesariuszami zostanie powołany Komitet Rewitalizacji, który oprócz struktur formalnych Gminy wesprze proces wdrażania Programu.

Komplementarność proceduralno-instytucjonalna opierać się więc będzie na:

- efektywnym systemie zarządzania rewitalizacją (patrz rozdz. XII);
- spójności działań proceduralnych (monitorowanie, czy proceduralność działań nie wpływa na ich skuteczność);
- wypracowaniu trwałych standardów.

### **4. Komplementarność finansowa**

Projekty rewitalizacyjne zawarte w niniejszym programie będą finansowane w oparciu o uzupełniające się środki z Europejskiego Funduszu Rozwoju Regionalnego (EFRR), Europejskiego Funduszu Społecznego (EFS), Funduszy Spójności (FS) oraz środków własnych Gminy.

### **5. Komplementarność międzyokresowa**

Gminny Program Rewitalizacji Gminy Papowo Biskupie nawiązuje do doświadczeń z wcześniej zrealizowanych przedsięwzięć oraz do ciągłości programowej z poprzedniej perspektywy 2007-2013. Doświadczenie z poprzedniego okresu finansowania wpłynęło na wsparcie planowanych projektów w ramach obecnej perspektywy finansowej.

Komplementarność międzyokresowa opierać się będzie na:

- analizie dotychczasowych działań Gminy, ocenie skuteczności osiągnięć, efektywności;



- wykorzystaniu wniosków z dotychczasowych działań.

W tabeli nr 21 zaprezentowano wybrane projekty realizujące zarówno społeczne jak i infrastrukturalne potrzeby społeczności lokalnej.

*Tabela 21 – Wybrane projekty komplementarne międzyokresowo*

Lp.	Data udzielenia pomocy	Nazwa podmiotu udzielającego pomoc/ programu/numer działania/ nazwa działania	Tytuł projektu	Schemat pomocowy	Forma pomocy	Koszt projektu	Kwota otrzymanej dotacji	Przeznaczenie pomocy
1.	2014	PROW 2007-2013 w ramach wdrażania LSR Małe projekty	Budowa siłowni zewnętrznej wraz z elementami małej architektury drewnianej w miejscowości Papowo Biskupie	Bez pomocy publicznej	Dotacja	33 207,54	21 598,40	Finansowanie projektu
2.	2014	PROW 2007-2013 w ramach wdrażania LSR Małe projekty	Wyposażenie Gminnego Ośrodka Kultury w Papowie Biskupim pełniącego funkcję świetlicy wiejskiej	jw	Dotacja	32 636,12	17 823,00	Jw.
3.	2014	313,322,323 Odnowa i rozwój wsi PROW 2007-2013	Przebudowa boiska sportowego w miejscowości Zegartowice	jw	Dotacja	383 068,92	233 578,00	Jw.
4.	2014	PROW 2007-2013 w ramach wdrażania LSR Małe projekty	Budowa małej infrastruktury technicznej i rekreacyjnej w miejscowości Niemczyk	jw	Dotacja	35 916, 00	23 360,00	Jw.
5.	2014	PROW 2007-2013 w ramach wdrażania LSR Małe projekty	Zagospodarowanie terenu przy jeziorze w miejscowości Niemczyk wraz z budową małej infrastruktury turystycznej	jw	Dotacja	51 364,80	24 999,00	Jw.
6.	2015	Działanie 321 Podstawowe usługi dla gospodarki i ludności wiejskiej PROW na lata 207-2013	Budowa przydomowych oczyszczalni ścieków na terenie Gminy Papowo Biskupie	jw	Dotacja.	685 226,30	417 820,00	Jw.
7.	2015	Odnowa i rozwój wsi PROW 2007-2013 w ramach wdrażania LSR	Przebudowa boiska sportowego w miejscowości Papowo Biskupie	jw	Dotacja	172 030,52	11 889,00	Jw.



8.	2015	Program Operacyjny Kapitał Ludzki EFS	Podarujemy uśmiech przedszkolakom	jw	Dotacja	222 893,06	189 459,10	Jw.
9.	2015	Działanie 321 Podstawowe usługi dla gospodarki i ludności wiejskiej PROW na lata 207-2013	Zakup ciągnika, przyczepy oraz wozu asenizacyjnego na potrzeby mieszkańców gminy Papowo Biskupie	jw	Dotacja	326 811,00	198 00,00	Jw.
10.	2015	Odnowa i rozwój wsi PROW 2007-2013	Remont i wyposażenie pomieszczeń Gminnego Ośrodka Kultury w Papowie Biskupim pełniącego funkcje świetlicy wiejskiej wraz z utworzeniem izby pamięci i zagospodarowaniem terenu	jw	Dotacja	259 284,15	168 000,00	Jw.
11.	2015	PROW 2007-2013 w ramach wdrażania LSR Małe projekty	Zagospodarowanie terenu wokół ruin zamku krzyżackiego w Papowie Biskupim	jw	Dotacja	29 684,00	19 293,65	Jw.

Źródło: Opracowanie własne na podstawie danych Urzędu Gminy Papowo Biskupie

## **X. MECHANIZM WŁĄCZENIA INTERESARIUSZY W PROCES REWITALIZACJI**

Jednym z istotnych aspektów prac nad *Gminnym Programem Rewitalizacji* i planowania działań rewitalizacyjnych jest partycypacja społeczna. Zgodnie z art. 5 ustawy o rewitalizacji, partycypacja społeczna obejmuje przygotowanie, prowadzenie i ocenę rewitalizacji w sposób zapewniający aktywny udział interesariuszy, w tym poprzez uczestnictwo w konsultacjach społecznych oraz pracach Komitetu Rewitalizacji (jeżeli został powołany). Polega ona na realizacji wśród interesariuszy następujących działań, tj.:

- prowadzeniu działań edukacyjnych i informacyjnych o procesie rewitalizacji, skierowanych do interesariuszy (o zasadach, celach, istotnie prowadzenia rewitalizacji oraz jej przebiegu),
- inicjowaniu, umożliwianiu i wspieraniu działań służących rozwijaniu dialogu między interesariuszami oraz ich integracji wokół rewitalizacji,
- zapewnieniu udziału interesariuszy w przygotowaniu dokumentów dotyczących rewitalizacji,



- wspieraniu inicjatyw zmierzających do zwiększania udziału interesariuszy w przygotowywaniu i realizacji programów rewitalizacji,
- zapewnieniu w czasie przygotowania, prowadzenia i oceny rewitalizacji możliwości wypowiedzenia się przez interesariuszy.
- poznaniu potrzeb i oczekiwań interesariuszy oraz dążenia do spójności planowanych z nimi działań,

**Partycypacja społeczna** jest więc nieodłącznym elementem procesu rewitalizacji i stanowi fundament działań na każdym etapie tego procesu (diagnozowanie, programowanie, wdrażanie, monitorowanie).

Podmiotami uczestniczącymi w procesie tworzenia i konsultacji Gminnego Programu Rewitalizacji Gminy Papowo Biskupie zaliczanymi do interesariuszy rewitalizacji były:

- Mieszkańcy obszaru rewitalizacji, tj. wsi Niemczyk, Storlus i Zegartowice,
- Mieszkańcy Gminy inni niż mieszkańcy obszaru rewitalizacji,
- Podmioty prowadzące lub zamierzające prowadzić działalność gospodarczą na terenie Gminy,
- Podmioty prowadzące lub zamierzające prowadzić działalność społeczną na terenie Gminy, w tym organizacje pozarządowe i grupy nieformalne,
- Urząd Gminy i jej jednostki organizacyjne,
- Organy władzy publicznej.

W przygotowaniu GPR wykorzystano **formy konsultacji społecznych**, o których mowa w **art. 6 ust. 4 uor**, a mianowicie:

- zbieranie uwag w postaci papierowej i elektronicznej, w tym formularzy zamieszczonych na stronie Gminy w BIP,
- spotkania i debaty z interesariuszami,
- zbieranie uwag i opinii w formie ankiet skierowanych do wszystkich interesariuszy.

Gminny Program Rewitalizacji Gminy Papowo Biskupie został wypracowywany przez samorząd gminny i poddany dyskusji w oparciu o diagnozę lokalnych problemów: społecznych, gospodarczych, przestrzenno-funkcjonalnych, technicznych i środowiskowych. Prace nad przygotowaniem programu opierały się na współpracy ze wszystkimi grupami interesariuszy, w tym szczególnie ze społecznością zamieszkującą obszar rewitalizacji, przedsiębiorcami i organizacjami pozarządowymi oraz innymi użytkownikami obszaru.

Podczas opracowywania Gminnego Programu Rewitalizacji dla Gminy Papowo Biskupie przeprowadzono spotkania konsultacyjne z mieszkańcami oraz ankietyzację, aby zapewnić im aktywny udział w przygotowaniu dokumentu oraz poznać ich oczekiwania wobec procesu rewitalizacji. Propozycje i argumenty mieszkańców wysunięte podczas dyskusji oraz analiza



uzupełnionych ankiet, były kluczowym aspektem brany pod uwagę podczas podejmowania decyzji o wyborze obszaru rewitalizacji oraz projektów rewitalizacyjnych na terenie Gminy.

Zgodnie z ustawowym wymogiem, pracownicy Urzędu Gminy publikowali ogłoszenia i komunikaty w Biuletynie Informacji Publicznej, na stronie internetowej Gminy i tablicy ogłoszeń w Urzędzie Gminy, dotyczące postępów prac nad przygotowaniem dokumentu.

W załącznikach nr 1-4 zaprezentowano tryb, formy, terminy, wyniki, sposób komunikowania konsultacji społecznych w ramach wszystkich etapów diagnozowania i identyfikacji obszaru zdegradowanego i obszaru rewitalizacji oraz projektu GPR .

## **XI. SZACUNKOWE RAMY FINANSOWE W ODNIESIENIU DO GŁÓWNYCH I UZUPEŁNIAJĄCYCH PROJEKTÓW/PRZEDSIĘWZIĘĆ REWITALIZACYJNYCH**

Podstawowym źródłem finansowania projektów zaplanowanych do zrealizowania w ramach *Gminnego Programu Rewitalizacji* będzie Regionalny Program Operacyjny Województwa Kujawsko - Pomorskiego na lata 2014-2020. Realizacja projektów będzie możliwa, poprzez zapewnienie komplementarności i skoordynowania projektów z przedsięwzięciami realizowanymi w ramach EFS i EFRR.

W tabeli nr 22 przedstawiono ramy finansowe dla przedsięwzięć realizowanych w ramach Gminnego Programu rewitalizacji Gminy Papowo Biskupie.

*Tabela 22 – Indykatywne ramy finansowe głównych projektów rewitalizacyjnych*

Obszar rewitalizacji	<b>ZEGARTOWICE</b>							
Podmiot realizujący projekt	Zakres realizowanych zadań			Szacowana wartość - zł	Poziom dofinansowania		Źródło finansowania	
					%	zł	Nazwa	kwota zł
Gmina Papowo Biskupie	Nazwa projektu			20 000,00	85%	17 000,00	EFS	
	<b>Zielona Szkoła</b>						EFRR	17 000,00
	Nr projektu	Typ projektu	Okres realizacji				Wkład własny	3 000,00
	<b>1</b>	S	2018				śr. prywatne, w tym dłużne	
Obszar rewitalizacji	<b>NIEMCZYK</b>							
Podmiot realizujący projekt	Zakres realizowanych zadań			Szacowana wartość - zł	Poziom dofinansowania		Źródło finansowania	
					%	zł	Nazwa	kwota zł
Gmina Papowo Biskupie	Nazwa projektu			171 281,00	85%	145 588,85	EFS	



	<b>Budowa infrastruktury sportowej w SP Dubielno</b>					EFRR	145 588,85			
	Nr projektu	Typ projektu	Okres realizacji			Wkład własny	25 692,15			
	<b>2</b>	S	2017-2018			śr. prywatne, w tym dłużne				
Obszar rewitalizacji	<b>ZEGARTOWICE</b>									
Podmiot realizujący projekt	Zakres realizowanych zadań			Szacowana wartość - zł	Poziom dofinansowania		Źródło finansowania			
					%	zł	Nazwa kwota zł			
Gmina Papowo Biskupie	Nazwa projektu			238 050,00	85%	202 342,50	EFS			
	<b>Budowa infrastruktury sportowej w SP Zegartowice</b>								EFRR	202 342,50
	Nr projektu	Typ projektu	Okres realizacji						Wkład własny	35 707,50
	<b>3</b>	S	2019-2020						śr. prywatne, w tym dłużne	
Obszar rewitalizacji	<b>NIEMCZYK, STORLUS, ZEGARTOWICE</b>									
Podmiot realizujący projekt	Zakres realizowanych zadań			Szacowana wartość - zł	Poziom dofinansowania		Źródło finansowania			
					%	zł	Nazwa kwota zł			
Gmina Papowo Biskupie	Nazwa projektu			2 200,00	85%	1 870,00	EFS	1 870,00		
	<b>Konkurs ekologiczny</b>								EFRR	
	Nr projektu	Typ projektu	Okres realizacji						Wkład własny	330,00
	<b>4</b>	S	2019-2020						śr. prywatne, w tym dłużne	
Obszar rewitalizacji	<b>ZEGARTOWICE</b>									
Podmiot realizujący projekt	Zakres realizowanych zadań			Szacowana wartość - zł	Poziom dofinansowania		Źródło finansowania			
					%	zł	Nazwa kwota zł			
Gmina Papowo Biskupie	Nazwa projektu			300 000,00	85%	255 000,00	EFS			
	<b>Adaptacja budynku SM Zegartowice na świetlicę</b>								EFRR	255 000,00
	Nr projektu	Typ projektu	Okres realizacji						Wkład własny	45 000,00
	<b>5</b>	S	2017-2018						śr. prywatne, w tym dłużne	
Obszar rewitalizacji	<b>NIEMCZYK, STORLUS</b>									
Podmiot realizujący projekt	Zakres realizowanych zadań			Szacowana wartość - zł	Poziom dofinansowania		Źródło finansowania			
					%	zł	Nazwa kwota zł			





Gmina Papowo Biskupie	Nazwa projektu			12 000,00	85%	10 200,00	EFS	10 200,00
	<b>Organizacja warsztatów szkoleniowych</b>						EFRR	
	Nr projektu	Typ projektu	Okres realizacji				Wkład własny	1 800,00
	<b>6</b>	S	2019-2021				śr. prywatne, w tym dłużne	
Obszar rewitalizacji	<b>STORLUS</b>							
Podmiot realizujący projekt	Zakres realizowanych zadań			Szacowana wartość - zł	Poziom dofinansowania		Źródło finansowania	
Gmina Papowo Biskupie	Nazwa projektu			255 000,00	85%	216 750,00	EFS	
	<b>Modernizacja infrastruktury towarzyszącej świetlicy wiejskiej</b>						EFRR	216 750,00
	Nr projektu	Typ projektu	Okres realizacji				Wkład własny	38 250,00
	<b>7</b>	S	2017-2018				śr. prywatne, w tym dłużne	
Obszar rewitalizacji	<b>STORLUS</b>							
Podmiot realizujący projekt	Zakres realizowanych zadań			Szacowana wartość - zł	Poziom dofinansowania		Źródło finansowania	
Gmina Papowo Biskupie	Nazwa projektu			45 000,00	85%	38 250,00	EFS	
	<b>Budowa siłowni zewnętrznej</b>						EFRR	38 250,00
	Nr projektu	Typ projektu	Okres realizacji				Wkład własny	6 750,00
	<b>8</b>	S	2017-2018				śr. prywatne, w tym dłużne	
Obszar rewitalizacji	<b>STORLUS</b>							
Podmiot realizujący projekt	Zakres realizowanych zadań			Szacowana wartość - zł	Poziom dofinansowania		Źródło finansowania	
Gmina Papowo Biskupie	Nazwa projektu			130 000,00	85%	110 500,00	EFS	
	<b>Budowa plaży w Storlusie wraz z infrastrukturą towarzyszącą</b>						EFRR	110 500,00
	Nr projektu	Typ projektu	Okres realizacji				Wkład własny	19 500,00
	<b>9</b>	S	2017-2018				śr. prywatne, w tym dłużne	
Obszar rewitalizacji	<b>NIEMCZYK</b>							



Podmiot realizujący projekt	Zakres realizowanych zadań			Szacowana wartość - zł	Poziom dofinansowania		Źródło finansowania	
					%	zł	Nazwa	kwota zł
Gmina Papowo Biskupie	Nazwa projektu			55 810,00	85%	47 438,50	EFS	
	<b>Zagospodarowanie terenu nabrzeża jeziora w Niemczyku na cele rekreacyjne</b>						EFRR	47 438,50
	Nr projektu	Typ projektu	Okres realizacji				Wkład własny	8 371,50
	<b>10</b>	S	2017-2018				śr. prywatne, w tym dłużne	
Obszar rewitalizacji	<b>NIEMCZYK, STORLUS</b>							
Podmiot realizujący projekt	Zakres realizowanych zadań			Szacowana wartość - zł	Poziom dofinansowania		Źródło finansowania	
					%	zł	Nazwa	kwota zł
Gmina Papowo Biskupie	Nazwa projektu			12 000,00	85%	10 200,00	EFS	10 200,00
	<b>Promocja lokalnych walorów środowiskowych i kulturowych</b>						EFRR	
	Nr projektu	Typ projektu	Okres realizacji				Wkład własny	1 800,00
	<b>11</b>	S	2019-2021				śr. prywatne, w tym dłużne	

## **XII. SYSTEM ZARZĄDZANIA REALIZACJĄ GPR**

Zgodnie z art. 3 ust. 1 ustawy o rewitalizacji z dnia 9 października 2015 r. przygotowanie, koordynowanie i tworzenie warunków do prowadzenia rewitalizacji, a także jej prowadzenie w zakresie właściwości Gminy, stanowią jej zadania własne. Wszelkie koszty związane z zarządzaniem programem będą pokrywane z budżetu Gminy.

Jednym z kluczowych czynników sukcesu programu rewitalizacji jest sprawna koordynacja działań i sprawny przepływ informacji pomiędzy podmiotami zaangażowanymi w jego realizację. Istotą procesu rewitalizacji jest prowadzenie przez interesariuszy skoordynowanych działań na rzecz lokalnej społeczności, przestrzeni i gospodarki

Głównymi podmiotami, na których spoczywa obowiązek sprawnego przygotowania i wdrożenia programu to:

- **Wójt Gminy Papowo Biskupie**

Do zadań Wójta Gminy należy w szczególności:

- Prowadzenie analiz służących wyznaczeniu obszaru zdegradowanego i obszaru



rewitalizacji, sporządzeniu lub zmianie gminnego programu rewitalizacji, ocenie aktualności i stopnia jego realizacji,

- Ogłaszanie informacji o podjęciu uchwały w sprawie wyznaczenia obszaru zdegradowanego i obszaru rewitalizacji,
- Ogłaszanie informacji o podjęciu uchwały w sprawie uchwalenia gminnego programu rewitalizacji,
- Występowanie do instytucji wskazanych w art. 17 ustawy o rewitalizacji o zaopiniowanie projektu gminnego programu rewitalizacji,
- Prowadzenie konsultacji społecznych,
- Powołanie w drodze zarządzenia Komitetu Rewitalizacji,
- Zapewnienie obsługi organizacyjnej Komitetu Rewitalizacji,

#### • **Rada Gminy Papowo Biskupie**

Zadaniami Rady Gminy są w szczególności:

- Wyznaczenie w drodze uchwały obszaru zdegradowanego i obszaru rewitalizacji,
- Zatwierdzenie i uchwalenie gminnego programu rewitalizacji,
- Uchwalenie zasad wyznaczania składu i zasad działania Komitetu Rewitalizacji,
- Wprowadzenie przedsięwzięć rewitalizacyjnych zawartych w gminnym programie rewitalizacji, służących realizacji zadań własnych Gminy, do załącznika do uchwały w sprawie wieloletniej prognozy finansowej Gminy,

*Zakres zawartości załącznika do WPF określa przepis art. 226 ust. 3 ustawy o finansach publicznych, zgodnie z którym zamieszcza się w nim odrębnie dla każdego przedsięwzięcia:*

1. nazwę i cel;
  2. jednostkę organizacyjną odpowiedzialną za realizację lub koordynującą wykonywanie przedsięwzięcia;
  3. okres realizacji i łączne nakłady finansowe;
  4. limity wydatków w poszczególnych latach;
  5. limit zobowiązań.
- Uchwalanie zmian Gminnego Programu Rewitalizacji,
  - Podjęcie uchwały o uchyleniu gminnego programu rewitalizacji w całości lub w części w przypadku stwierdzenia osiągnięcia celów rewitalizacji w nim zawartych.

#### • **Komitet Rewitalizacji**

Stanowi forum współpracy i dialogu interesariuszy z organami Gminy w sprawach dotyczących przygotowania, prowadzenia i oceny rewitalizacji oraz pełni rolę opiniodawczo-doradczą Wójta.

Zasady wyznaczania składu oraz zasady działania Komitetu Rewitalizacji zapewniające wyłanianie przez interesariuszy ich przedstawicieli, określi w drodze uchwały Rada Gminy Papowo Biskupie w terminie nie dłuższym niż 3 miesiące, licząc od dnia uchwalenia Gminnego Programu Rewitalizacji.



**Koordynacja** całego procesu rewitalizacji jest w gestii Urzędu Gminy Papowo Biskupie, który jako instytucja samorządowa posiada odpowiedni potencjał organizacyjny oraz doświadczenie niezbędne do realizacji tego zadania. Wójt Gminy wyznaczy pracownika odpowiedzialnego za wsparcie wszystkich powyższych organów w realizacji ich zadań związanych z rewitalizacją.

Osoba wyznaczona do koordynacji procesu rewitalizacji będzie realizowała m.in. następujące zadania:

- Współpraca ze wszystkimi podmiotami zaangażowanymi w realizację programu,
- Współpraca z innymi referatami Urzędu Gminy w zakresie realizacji programu.
- Współpraca z Komitetem Rewitalizacji w sprawach związanych z przygotowaniem, prowadzeniem i oceną rewitalizacji, tworzenie sieci współpracy między interesariuszami,
- Współpraca pomiędzy sektorem publicznym, prywatnym i organizacjami pozarządowymi oraz dialogu społecznego
- Koordynowanie działań projektowych wymagających jednoczesnego zaangażowania jednostek i spółek Gminy oraz strony społecznej,
- Działania informacyjno-promocyjne w zakresie realizacji GPR, w tym umieszczanie tablic informacyjnych i tablicy pamiątkowej w miejscach realizacji inwestycji infrastrukturalnych, które będą informować o projekcie. Działania informacyjne i promocyjne są nierozdzielnie związane z mechanizmami włączenia interesariuszy w proces rewitalizacji. Dzięki tak zorganizowanej informacji i promocji społeczność lokalna zyska możliwość aktywnego udziału w tworzeniu wizji obszaru zdegradowanego po rewitalizacji, współdecydowania o kształcie zmian oraz kontroli społecznej nad procesem realizacji programu,
- Przygotowywanie w uzasadnionych przypadkach projektów aktualizacji programu, w tym w szczególności wykazu projektów,
- Dokonywanie okresowych przeglądów realizacji projektów,
- Organizacja i wdrażanie systemu monitorowania rzeczowego i finansowego dla programu,
- Sporządzanie raportów okresowych oraz raportu końcowego z realizacji programu,

**Ramowy harmonogram realizacji Gminnego Programu Rewitalizacji** Gminy Papowo Biskupie na lata 2017-2023 obejmuje okres od 2016 r. kiedy zostały rozpoczęte prace nad programem do końca 2023 r., czyli do planowanego zakończenia realizacji projektów wynikających z programu.

### **XIII. SYSTEM MONITORINGU I OCENY SKUTECZNOŚCI DZIAŁAŃ ORAZ MODYFIKACJI PROGRAMU**

---

W zależności od charakteru dostępnych danych przeprowadzone będą dwa rodzaje monitoringu:



- **monitoring rzeczowy** – dostarczy informacji na temat efektów realizacji przedsięwzięć rewitalizacyjnych na podstawie wskaźników produktu i rezultatu;
- **monitoring finansowy** – dostarczy informacji na temat szacunkowego kosztu oraz wykorzystanych źródeł finansowania, które będą podstawą do oceny efektywności i racjonalności wydatkowania potencjalnych środków.

**Monitoring rzeczowy** obejmuje proces realizacji i polegać będzie przede wszystkim na bieżącej kontroli zakresu merytorycznego prowadzonych działań oraz harmonogramu wdrażania projektu na podstawie pomiarów osiągania założonych rezultatów oraz wskaźników realizacji i ich analizy, a także weryfikacji przedmiotowej zgodności z założeniami gminnego programu rewitalizacji.

**Monitoring finansowy** obejmuje zarządzanie środkami przyznanymi na realizację programu i jest podstawą oceny sprawności ich wydatkowania. Polegać będzie na bieżącej kontroli finansowych aspektów inwestycji: przepływów gotówkowych i poziomu wykorzystania funduszy w poszczególnych kategoriach budżetowych, weryfikacji kwalifikowalności kosztów oraz gromadzeniu informacji o źródłach finansowania programu i stopniu wykorzystania dotacji. Istotnym elementem będzie również kontrola wykonania wzajemnych rozliczeń i zobowiązań z podwykonawcami, ewentualnymi partnerami, uczestnikami projektu i pracownikami oraz weryfikacja finansowej zgodności z założeniami programu.

**Odpowiedzialny za monitoring** będzie wyznaczony pracownik Urzędu Gminy. Do jego obowiązków należeć będzie także wykonanie wzoru formularza oceny projektu, który będzie wypełniany przez poszczególne podmioty wykonujące projekty rewitalizacyjne. Umożliwi to oszacowanie wartości wskaźników produktu i rezultatu z perspektywy pojedynczej inwestycji, co z kolei umożliwi opisanie i porównanie efektów projektów.

Zgodnie z *Zasadami programowania przedsięwzięć rewitalizacyjnych w celu ubiegania się o środki finansowe w ramach RPO WK-P na lata 2014-2020*, raport dotyczący oceny skuteczności działań wynikający z przeprowadzonych przedsięwzięć rewitalizacyjnych sporządzany powinien być co najmniej **raz na 3 lata** i przekazywany IZ RPO WKP. (art. 22 ust 1 uor).

Zakres przedmiotowych raportów powinien obejmować następujące informacje, dotyczące:

- postępów finansowych, źródeł finansowanych zadań,
- postępów rzeczowych, zgodności z przyjętym harmonogramem,
- przebiegu wdrażania poszczególnych projektów,
- sposobu komunikacji ze społecznością lokalną w zakresie wdrażania GPR.

Prowadzący monitoring koncentrować się będzie na stopniu i postępie realizacji wskaźników określonych dla poszczególnych celów szczegółowych rewitalizacji oraz projektów rewitalizacyjnych (rozdziały VI i VII).

Istotnym elementem jest **aktualizacja Gminnego Programu Rewitalizacji**, w przypadku



wystąpienia podczas jego realizacji zmian zachodzących w obszarze rewitalizacji lub na terenie pozostającym z nim w zależności i wywierającym na niego wpływ. W przypadku takiej sytuacji istnieje konieczność dokonania odpowiednich zmian i uchwalenie aktualizacji dokumentu. Gminny Program Rewitalizacji ma formułę otwartą, tzn. że w przypadku zmiany wymogów prawnych, pojawiania się nowych problemów oraz wykreowania nowych projektów – będzie on aktualizowany. W szczególności aktualizacja będzie przeprowadzona w sytuacji:

- Zmiany aktualnych warunków sytuacji społeczno-gospodarczej Gminy,
- Nowo zidentyfikowanych problemów, potrzeb i oczekiwań mieszkańców obszaru rewitalizacji,
- Wzrost bądź spadek poziomu zaangażowania podmiotów lokalnych w planowane działania,
- Konieczności dostosowania działań do możliwości budżetu Gminy oraz dostępności środków zewnętrznych

Projekty odpowiadające na zidentyfikowane problemy będą systematycznie przygotowywane w całym horyzoncie czasowym GPR.

Przepisy ustawy o rewitalizacji określają procedurę postępowania aktualizacyjnego. Zgodnie z zapisami Ustawy o rewitalizacji, w przypadku stwierdzenia, że gminny program rewitalizacji wymaga zmiany, Wójt Gminy występuje do Rady Gminy z wnioskiem o jego zmianę. Do wniosku załącza się opinię Komitetu Rewitalizacji.

Zmiana/aktualizacja Gminnego Programu Rewitalizacji **następuje w trybie, w jakim został on uchwalony**, a więc nie tylko w zakresie legislacyjnym ale również przy spełnieniu wszystkich ustawowych wymogów partycypacji społecznej.

**Procedura wprowadzania zmian do gminnego programu rewitalizacji** wymaga więc przeprowadzenia następujących działań:

1. Rada Gminy z własnej inicjatywy lub na wniosek Wójta, po uzyskaniu opinii Komitetu Rewitalizacji, podejmuje uchwałę o przystąpieniu do zmiany Gminnego Programu Rewitalizacji.
2. Wójt ogłasza informację o przystąpieniu do zmiany Gminnego Programu Rewitalizacji.
3. Na podstawie w/w uchwały Wójt przygotowuje projekt zmiany Gminnego Programu rewitalizacji.
4. Jeśli zmiana/aktualizacja GPR dotyczy listy podstawowych przedsięwzięć rewitalizacyjnych lub wymaga zmiany uchwały o Specjalnej Strefie Rewitalizacji, opracowany projekt aktualizacji GPR poddany zostanie konsultacjom społecznym,
5. Wnioski o zaopiniowanie projektu zmiany gminnego programu rewitalizacji do podmiotów wymienionych w art. 17 ustawy o rewitalizacji obowiązuje odpowiednio jak w procedurze opracowania GPR (jeśli zmiana dot. listy podstawowych przedsięwzięć rewitalizacyjnych lub wymaga zmiany uchwały o Specjalnej Strefie Rewitalizacji).



6. Rada Gminy Papowo Biskupie podejmuje następnie uchwałę o przyjęciu zmiany Gminnego Programu Rewitalizacji. Uchwała nie stanowi aktu prawa miejscowego.

Zmiana Gminnego Programu Rewitalizacji **nie wymaga** uzyskania opinii ani przeprowadzania konsultacji społecznych, jeżeli nie dotyczy przedsięwzięć zawartych na liście podstawowych przedsięwzięć rewitalizacyjnych. (art. 23 ust 2 uor).

#### **XIV. WYKAZ NIEZBĘDNYCH ZMIAN I OPINII**

---

##### **Ocena oddziaływania na środowisko Gminnego Programu Rewitalizacji**

W związku z obszarem oddziaływania jak i zakresem i charakterem zaplanowanych przedsięwzięć rewitalizacyjnych Gminny Program Rewitalizacji Gminy Papowo Biskupie na lata 2017-2023 w rozumieniu przepisów regulujących oceny oddziaływania na środowisko stanowi dokument, o którym mowa w art. 48 i 49 ustawy z dnia 3 października 2008 r. o udostępnianiu informacji o środowisku i jego ochronie, udziale społeczeństwa w ochronie środowiska oraz ocenach oddziaływania na środowisko - jeżeli Wójt Gminy Papowo Biskupie, po uzgodnieniu z Regionalnym Dyrektorem Ochrony Środowiska uzna, że GPR jedynie wyznacza ramy dla późniejszej realizacji przedsięwzięć mogących znacząco oddziaływać na środowisko i możliwe będzie odstępianie od obowiązku przeprowadzenia strategicznej oceny oddziaływania na środowisko.

Zgodnie z powyższym projekt Gminnego Programu Rewitalizacji Gminy Papowo Biskupie na lata 2017-2023 zostanie przedłożony Regionalnemu Dyrektorowi Ochrony Środowiska w Bydgoszczy oraz Państwowemu Wojewódzkiemu Inspektorowi Sanitarnemu w Bydgoszczy celem **uzgodnienia konieczności przeprowadzenia strategicznej oceny oddziaływania na środowisko.**

##### **Gminny Program Rewitalizacji a ochrona zabytków**

Prace konserwatorskie, restauratorskie, roboty budowlane, badania konserwatorskie i restauratorskie, a także inne działania, które mogłyby prowadzić do naruszenia lub zmiany wyglądu obiektów i terenów zabytkowych wpisanych do rejestru zabytków, ujętych w ewidencji zabytków lub wskazane do objęcia ochroną ustaleniami w miejscowym planie zagospodarowania przestrzennego albo w decyzji o ustaleniu lokalizacji inwestycji celu publicznego, będą prowadzone zgodnie z wymogami odrębnych przepisów dotyczących ochrony zabytków.

W przypadku **obiektów i terenów objętych ochroną zabytków** przed ewentualnymi planowanymi pracami polegającymi m. in. na remoncie, budowie, modernizacji, iluminacji świetlnej, zagospodarowaniu terenu oraz rewaloryzacji parków skwerów zieleni, Gmina każdorazowo wystąpi do Kujawsko-Pomorskiego Wojewódzkiego Konserwatora Zabytków o **zalecenia konserwatorskie**. Wskazane prace będą prowadzone **zgodnie z wymogami odrębnych przepisów dotyczących ochrony zabytków.**



## Gminny Program Rewitalizacji a ochrona przyrody

Na obszarach rewitalizacji, na których **występują formy ochrony przyrody**, wszelkie podejmowane działania będą prowadzone **zgodnie z wymogami odrębnych przepisów** dotyczących ustanowionych form ochrony przyrody.

## Gminny Program Rewitalizacji a obszary szczególnie zagrożone powodzią oraz obszary osuwania się mas ziemnych

Na terenie gminy Papowo Biskupie nie zidentyfikowano źródeł szczególnego zagrożenia powodzią. Prawdopodobieństwo wystąpienia powodzi nie występuje. Ponadto sieć hydrograficzna składa się głównie z niewielkich cieków i rowów oraz kilku jezior. Występują znaczne powierzchnie terenów podmokłych, które sprzyjają powstawaniu lokalnych, sezonowych podtopień. Ich występowanie zależy głównie od okresowych zjawisk meteorologicznych.

Ponadto na terenie gminy Papowo Biskupie nie zidentyfikowano obszarów predysponowanych do osuwania się mas ziemnych.

# Wykaz zmian w uchwałach

---

Ze względu na zaplanowane w niniejszym programie przedsięwzięcia rewitalizacyjne **nie jest konieczne dokonywanie zmian w** uchwałach, o których mowa w art. 21 ust. 1 ustawy z dnia 21 czerwca 2001 r o ochronie praw lokatorów, mieszkaniowym zasobie gminy i o zmianie Kodeksu Cywilnego (Dz. U. z 2014 r., poz. 150 oraz z 2015 r., poz. 1322).

Realizacja niniejszego programu w zakresie planowania i zagospodarowania przestrzennego **nie wymaga wprowadzania zmian w:**

Studium uwarunkowań i kierunków zagospodarowania przestrzennego Gminy Papowo Biskupie (Uchwała nr 9/15 Rady Gminy w Papowie Biskupim z dnia 26 stycznia 2015 r.) - ( art. 15 ust 1 pkt 13 a uor)

**ani nie wymaga wskazania** miejscowych planów zagospodarowania przestrzennego koniecznych do uchwalenia albo zmiany ( art. 15 ust 1 pkt 13 b uor)

Dla prawidłowej realizacji założeń programu **nie jest konieczne uchwalenie miejscowego planu rewitalizacji**, o którym mowa w art. 37f ust. 1 ustawy z dnia 27 marca 2003 r. o planowaniu i zagospodarowaniu przestrzennym.

Dla obszaru objętego rewitalizacją **nie będzie tworzona Specjalna Strefa Rewitalizacji**. Jeżeli w późniejszym terminie zajdzie konieczność ustanowienia Strefy, zostanie ona wprowadzona w drodze uchwały będącej aktem prawa miejscowego na okres maksymalnie 10 lat, zgodnie z postanowieniami ustawy o rewitalizacji.

Niezwłocznie po uchwaleniu Gminnego Programu Rewitalizacji Gminy Papowo Biskupie na lata 2017- 2023, Rada Gminy wprowadzi przedsięwzięcia rewitalizacyjne zawarte w tym programie, służące





realizacji zadań własnych gminy, do załącznika do uchwały w sprawie wieloletniej prognozy finansowej gminy, o którym mowa w art. 226 ust. 3 ustawy z dnia 27 sierpnia 2009 r. o finansach publicznych. Jeżeli dane dotyczące tych przedsięwzięć nie są wystarczające do wpisania ich do załącznika do uchwały w sprawie wieloletniej prognozy finansowej gminy, Rada Gminy wprowadzi przedsięwzięcia do tego załącznika niezwłocznie po ustaleniu niezbędnych danych.

Zgodnie z harmonogramem prac dotyczących opracowania GPR w trakcie prac nad Gminnym Programem rewitalizacji Gminy Papowo Biskupie na lata 2017-2023, tj. jeszcze przed jego uchwaleniem, zostanie podjęta uchwała Rady Gminy w sprawie zasad wyznaczania składu oraz zasad działania **Komitetu Rewitalizacji**. Podjęcie niniejszej uchwały będzie poprzedzone 30 dniowymi konsultacjami społecznymi. Niezwłocznie po podjęciu uchwały, Wójt w drodze zarządzenia powoła **Komitet Rewitalizacji**.

## Wykaz niezbędnych opinii

---

Dla Gminnego Program Rewitalizacji Gminy Papowo Biskupie na lata 2017-2023 wystąpiono o wydanie opinii przez podmioty wskazane w art. 17 ust. 1 pkt 4 ustawy o rewitalizacji podmioty:

- Zarząd Powiatu Chełmińskiego - w zakresie zgodności ze strategią rozwoju powiatu,
- Zarząd Województwa Kujawsko-Pomorskiego – w zakresie zgodności z planem zagospodarowania przestrzennego województwa i strategią rozwoju województwa,
- Wojewoda Kujawsko-Pomorski – w zakresie zgodności z zadaniami rządowymi służącymi realizacji celu publicznego określonego w art. 6 ustawy z dnia 21 sierpnia 1997 r. o gospodarce nieruchomościami,

**oraz właściwe organy wojskowe, ochrony granic oraz bezpieczeństwa państwa – w zakresie wymagań bezpieczeństwa i obronności, z tego:**

- Nadwiślański Oddział Straży Granicznej w Warszawie – w zakresie wymagań bezpieczeństwa i obronności,
- Wojewódzki Sztab Wojskowy w Bydgoszczy – w zakresie wymagań bezpieczeństwa i obronności,
- Komenda Powiatowa Policji w Chełmnie – w zakresie wymagań bezpieczeństwa i obronności,

**oraz:**

- Komendant Miejskiej Państwowej Straży Pożarnej w Chełmnie – w zakresie ochrony przeciwpożarowej,
- Państwowy Wojewódzki Inspektor Sanitarny w Bydgoszczy,
- Gminna Komisja Urbanistyczno – Architektoniczna,
- Kujawsko-pomorskie Biuro Planowania Przestrzennego i Regionalnego we Włocławku



w zakresie zgodności GPR z kształtowaniem ładu przestrzennego w województwie kujawsko-pomorskim

**oraz operatorzy sieci uzbrojenia terenu, w tym zarządcy dróg oraz linii i terenów kolejowych, z tego:**

- Powiatowy Zarząd Dróg w Chełmnie,
- Zarząd Dróg Wojewódzkich w Bydgoszczy,
- Generalna Dyrekcja Dróg Krajowych i Autostrad Oddział w Bydgoszczy,
- Zakład Gospodarki Komunalnej w Papowie Biskupim,
- Energa Operator S. A. oddział w Toruniu,
- Telekomunikacja Polska S.A. - Zakład Telekomunikacji w Bydgoszczy,

**oraz w zakresie ochrony środowiska, przyrody i zabytków:**

- Regionalny Dyrektor Ochrony Środowiska w Bydgoszczy oraz Państwowy Wojewódzki Inspektor Sanitarny w Bydgoszczy celem uzgodnienia konieczności przeprowadzenia strategicznej oceny oddziaływania na środowisko.
- Regionalnego Dyrektora Ochrony Środowiska w Bydgoszczy – w zakresie form ochrony przyrody,
- Wojewódzkiego Konserwatora Zabytków – w zakresie form ochrony zabytków,
- Dyrektora Regionalnego Zarządu Gospodarki Wodnej w Gdańsku - w zakresie zagospodarowania obszarów szczególnego zagrożenia powodzią,

Wójt Gminy Papowo Biskupie wyznaczy, na podstawie art. 18 ust. 1 uor terminy przedstawienia w/w opinii, nie krótsze niż 14 dni i nie dłuższe niż 30 dni, licząc od dnia doręczenia projektu GPR.

Nieprzedstawienie opinii w wyznaczonym terminie będzie traktowane jako pozytywne zaopiniowanie GPR ( art. 18 ust. 3 uor).



## Załączniki:

### Załącznik nr 1 – Wzór ankiety

## ANKIETA

*Ankieta ma charakter anonimowy*

*Sposób wypełnienia: zaznaczenie „X” w polu wybranej odpowiedzi*

1. Czy dostrzega Pan/i konieczność przeprowadzenia działań rewitalizacyjnych na terenie Gminy Papowo Biskupie?

O TAK                      O NIE

2. Proszę powiedzieć w jakim stopniu (w skali 1-5) zgadza się Pan/i z poniższymi stwierdzeniami. Przy czym 1 oznacza, że zdecydowanie się Pan/i nie zgadza, 5 zdecydowanie się Pan/i zgadza.

Gmina Papowo Biskupie do dobre miejsce:	1	2	3	4	5
Do mieszkania	<input type="radio"/>	<input type="radio"/>	<input type="radio"/>	<input type="radio"/>	<input type="radio"/>
Do pracy/prowadzenia działalności gospodarczej	<input type="radio"/>	<input type="radio"/>	<input type="radio"/>	<input type="radio"/>	<input type="radio"/>
Do planowania przyszłości dla siebie i swojej rodziny	<input type="radio"/>	<input type="radio"/>	<input type="radio"/>	<input type="radio"/>	<input type="radio"/>

3. Które z obszarów znajdujących się na terenie Gminy Papowo Biskupie powinny zostać poddane rewitalizacji? Wybierz jedno sołectwo.

Sołectwo <b>Dubielno</b>	<input type="radio"/>	Sołectwo <b>Niemczyk</b>	<input type="radio"/>
Sołectwo <b>Firlus</b>	<input type="radio"/>	Sołectwo <b>Papowa Biskupie</b>	<input type="radio"/>
Sołectwo <b>Folgowo-Staw</b>	<input type="radio"/>	Sołectwo <b>Zegartowice</b>	<input type="radio"/>
Sołectwo <b>Jeleniec</b>	<input type="radio"/>	Sołectwo <b>Żygląd</b>	<input type="radio"/>

4. Jakie problemy techniczne występują Pana/i zdaniem na obszarze wskazanego powyżej sołectwa?

*Wypełniający nie tylko stwierdza występowanie lub brak problemu, ale także – w sytuacji stwierdzenia występowania danego problemu - ocenia stopień zagrożenia dla poziomu życia mieszkańców, jakie powoduje dany problem.*

Rodzaj Problemu	Brak problemu	Niskie zagrożenie problemem	Średnie zagrożenie problemem	Wysokie zagrożenie problemem
-----------------	---------------	-----------------------------	------------------------------	------------------------------



Brak infrastruktury technicznej (np. co, wod-kan, gaz)	<input type="radio"/>	<input type="radio"/>	<input type="radio"/>	<input type="radio"/>
Zły stan obiektów użyteczności publicznej	<input type="radio"/>	<input type="radio"/>	<input type="radio"/>	<input type="radio"/>
Zdewastowane i opuszczone tereny/obiekty	<input type="radio"/>	<input type="radio"/>	<input type="radio"/>	<input type="radio"/>
Brak terenów rekreacyjnych (np. boisk, placów zabaw)	<input type="radio"/>	<input type="radio"/>	<input type="radio"/>	<input type="radio"/>
Zły stan dróg, chodników/ścieżek dla pieszych	<input type="radio"/>	<input type="radio"/>	<input type="radio"/>	<input type="radio"/>
Małe zasoby mieszkaniowe	<input type="radio"/>	<input type="radio"/>	<input type="radio"/>	<input type="radio"/>
Zły stan techniczny budynków mieszkalnych	<input type="radio"/>	<input type="radio"/>	<input type="radio"/>	<input type="radio"/>
Brak ścieżek rowerowych	<input type="radio"/>	<input type="radio"/>	<input type="radio"/>	<input type="radio"/>
Słaba komunikacja	<input type="radio"/>	<input type="radio"/>	<input type="radio"/>	<input type="radio"/>
Zaniedbane zabytki (kultury/przyrody)	<input type="radio"/>	<input type="radio"/>	<input type="radio"/>	<input type="radio"/>
Zanieczyszczenie środowiska	<input type="radio"/>	<input type="radio"/>	<input type="radio"/>	<input type="radio"/>
Niska estetyka otoczenia	<input type="radio"/>	<input type="radio"/>	<input type="radio"/>	<input type="radio"/>
Inne .....	<input type="radio"/>	<input type="radio"/>	<input type="radio"/>	<input type="radio"/>

5. Jakie problemy społeczno-gospodarcze występują Pana/i zdaniem na obszarze wskazanego powyżej sołectwa?

*Wypełniający nie tylko stwierdza występowanie lub brak problemu, ale także – w sytuacji stwierdzenia występowania danego problemu - ocenia stopień zagrożenia dla poziomu życia mieszkańców, jakie powoduje dany problem.*

Rodzaj Problemu	Brak problemu	Niskie zagrożenie problemem	Średnie zagrożenie problemem	Wysokie zagrożenie problemem
Sytuacja na lokalnym rynku pracy (bezrobocie, niskie wynagrodzenia, mało atrakcyjne miejsca pracy)	<input type="radio"/>	<input type="radio"/>	<input type="radio"/>	<input type="radio"/>
Problemy z prowadzeniem biznesu/działalności gospodarczej (niedostępność lokali, małe wsparcie władz)	<input type="radio"/>	<input type="radio"/>	<input type="radio"/>	<input type="radio"/>
Patologie społeczne (alkoholizm, narkomania, przemoc w rodzinie)	<input type="radio"/>	<input type="radio"/>	<input type="radio"/>	<input type="radio"/>
Niskie poczucie bezpieczeństwa (kradzieże, rozboje, wypadki)	<input type="radio"/>	<input type="radio"/>	<input type="radio"/>	<input type="radio"/>
Słaba integracja mieszkańców ( brak więzi międzyludzkich)	<input type="radio"/>	<input type="radio"/>	<input type="radio"/>	<input type="radio"/>
Słaba współpraca instytucji publicznych z mieszkańcami	<input type="radio"/>	<input type="radio"/>	<input type="radio"/>	<input type="radio"/>
Słaba oferta spędzenia wolnego czasu (kulturalna, sportowa, rekreacyjna)	<input type="radio"/>	<input type="radio"/>	<input type="radio"/>	<input type="radio"/>



Bezdomność	O	O	O	O
Problemy z opieką nad dziećmi do lat 6	O	O	O	O
Brak dostępu do współczesnych technologii informacyjnych (np. telefonia komórkowa, internet).	O	O	O	O
Problemy związane ze starzeniem się społeczeństwa (duży odsetek osób starszych, migracja ludzi młodych)	O	O	O	O
Ubóstwo ( duży odsetek ludzi biednych, żebractwo)	O	O	O	O
Inne .....	O	O	O	O

6. Które ze wskazanych wyżej problemów technicznych i społeczno-gospodarczych we wskazanym sołectwie wydają się Panu/i priorytetowe?

.....  
 .....  
 .....

7. Czy poza wymienionymi wyżej problemami zauważa Pan/i jakieś inne negatywne zjawisko w gminie, które powinno zostać rozwiązane w ramach rewitalizacji?  
 Co to za problem i kogo dotyczy?

.....  
 .....  
 .....

8. Jakie z niżej wymienionych działań/przedsięwzięć powinny zostać podjęte w ramach Gminnego Programu Rewitalizacji dla zarządzenia wskazanym w punktach 6 i 7 priorytetowym problemom?

<input type="radio"/>	Modernizacja/budowa infrastruktury technicznej (co, wod-kan, gaz)
<input type="radio"/>	Modernizacja/budowa infrastruktury drogowej (w tym: chodniki, ścieżki rowerowe, oświetlenie)
<input type="radio"/>	Modernizacja/budowa infrastruktury ochrony środowiska ( np. instalacja odnawialnych źródeł energii, termomodernizacja budynków)
<input type="radio"/>	Modernizacja/budowa infrastruktury edukacyjnej, w tym poprawa wyposażenia istniejących obiektów
<input type="radio"/>	Poprawa systemu komunikacji ( w tym dojazdu do szkół)
<input type="radio"/>	Poprawa estetyki i ładu przestrzennego ( w tym: zagospodarowanie pustych przestrzeni, budowa skwerów, placów zabaw, miejsc spacerowych)





## **Dziękujemy za udział w ankiecie !!!**

*i zapraszamy do dalszej współpracy w przygotowaniu GPR Papowo Biskupie*

*Pomorska Grupa Konsultingowa SA*

### [Załącznik nr 2 – Wzór formularza konsultacji obszaru zdegradowanego i obszaru rewitalizacji](#)

#### **FORMULARZ KONSULTACYJNY**

#### **dotyczący projektu uchwały Rady Gminy Papowo Biskupie w sprawie wyznaczenia obszaru zdegradowanego i obszaru rewitalizacji Gminy Papowo Biskupie**

*Zgodnie z zapisami ustawy z dnia 9 października 2015 r. o rewitalizacji, obszar zdegradowany to obszar znajdujący się w stanie kryzysowym z powodu koncentracji negatywnych zjawisk społecznych, w szczególności bezrobocia, ubóstwa, przestępczości, niskiego poziomu edukacji lub kapitału społecznego, a także niewystarczającego poziomu uczestnictwa w życiu publicznym i kulturalnym, cechujący się występowaniem na nim ponadto co najmniej jednego z negatywnych zjawisk gospodarczych, środowiskowych, przestrzenno-funkcjonalnych lub technicznych.*

*Obszar rewitalizacji jest to obszar obejmujący całość lub część obszaru zdegradowanego, cechujący się szczególną koncentracją negatywnych zjawisk, o których mowa powyżej, na którym z uwagi na istotne znaczenie dla rozwoju lokalnego gmina zamierza prowadzić rewitalizację.*

*Proces wyznaczania obszaru zdegradowanego i obszaru rewitalizacji opisany jest w dokumencie pn. „Diagnoza i delimitacja obszarów zdegradowanych i obszarów rewitalizacji”, będącym załącznikiem do projektu uchwały Rady Gminy.*

*Prosimy o zapoznanie się z projektem uchwały oraz „Diagnozą i delimitacją obszaru zdegradowanego i obszaru rewitalizacji” oraz odpowiedź na poniższe pytania.*

*Wypełnione ankiety prosimy przesłać na adres poczty elektronicznej [inwestycje@papowobiskupie.pl](mailto:inwestycje@papowobiskupie.pl) z dopiskiem „Formularz zgłaszania uwag” lub złożyć w Urzędzie Gminy Papowo Biskupie pokój nr 4 w godzinach pracy Urzędu w nieprzekraczalnym terminie do dnia **9 grudnia 2016 r.***

*Na podstawie art. 10 pkt 2 ustawy z dnia 9 października 2015 r. o rewitalizacji obszar rewitalizacji nie może być większy niż 20% powierzchni gminy oraz zamieszkały przez więcej niż 30% liczby mieszkańców gminy. Obszar rewitalizacji może być również podzielony na podobszary, w tym podobszary nieposiadające ze sobą wspólnych granic. Zaproponowany w projekcie uchwały obszar rewitalizacji zajmuje ok. 18,0% powierzchni Gminy Papowo Biskupie i zamieszkały jest przez ok. 22,7% mieszkańców Gminy.*

1. Czy zgadza się Pani/Pan z wynikami przeprowadzonych analiz i dokonaną identyfikacją obszaru zdegradowanego?

Proszę o zaznaczenie znakiem „X” w tabeli Pani/Pana opinii na temat przedstawionej propozycji wyznaczenia granic **obszaru zdegradowanego** na terenie Gminy Papowo Biskupie.

a) zdecydowanie pozytywna	
b) pozytywna	
c) negatywna	
d) zdecydowanie negatywna	
e) trudno powiedzieć	

Krótkie uzasadnienie w przypadku odpowiedzi c), d) lub e):



2. Propozycje ewentualnych zmian obszaru zdegradowanego na terenie Gminy Papowo Biskupie wraz z uzasadnieniem **zawierającym – o ile możliwe - konkretne dane statystyczne** uzasadniające proponowaną korektę lub wyznaczenie dodatkowego obszaru.

*Uzasadnienie, wraz z konkretnymi, policzalnymi danymi, które stanowią przesłankę do korekty lub wyznaczenia dodatkowego obszaru:*

3. Czy zgadza się Pani/Pan z wynikami przeprowadzonych analiz i dokonaną identyfikacją obszaru rewitalizacji?

Proszę o zaznaczenie znakiem „X” w tabeli Pani/Pana opinii na temat przedstawionej propozycji wyznaczenia granic **obszaru rewitalizacji** na terenie Gminy Papowo Biskupie.

a) zdecydowanie pozytywna	
b) pozytywna	
c) negatywna	
d) zdecydowanie negatywna	
e) trudno powiedzieć	

*Krótkie uzasadnienie w przypadku odpowiedzi c), d) lub e):*





4. Propozycje ewentualnych zmian granic obszaru rewitalizacji na terenie Gminy Papowo Biskupie wraz z uzasadnieniem ze wskazaniem przesłanek oraz – o ile to możliwe - **konkretnych danych statystycznych** uzasadniających proponowaną korektę lub wyznaczenie dodatkowego obszaru.

*Uzasadnienie, wraz z konkretnymi, policzalnymi danymi, które stanowią przesłankę do korekty lub wyznaczenia dodatkowego obszaru:*

5. Dodatkowe propozycje i sugestie dotyczące przedmiotu konsultacji

**Data i czytelny podpis (imię i nazwisko) osoby wypełniającej formularz oraz kontakt:**



Imię i nazwisko	Data i odpis	Numer telefonu	Adres poczty elektronicznej

**Uwaga!**

Propozycje i opinie zgłoszone na formularzu konsultacji niepodpisany czytelnie imieniem i nazwiskiem nie będą rozpatrywane.

*Dziękujemy za wypełnienie Formularza*

[Załącznik nr 3 – Wzór fiszki projektowej](#)

**FISZKA PROJEKTOWA**

*Szanowni Państwo,*

W związku z przystąpieniem do sporządzenia Programu Rewitalizacji Gminy Papowo Biskupie na lata 2017-2023, zachęcamy Państwa do przedstawienia propozycji projektów do realizacji na wyznaczonym obszarze rewitalizacji.

Przypominamy, że zgodnie z wynikiem przeprowadzonych konsultacji społecznych nad projektem Gminnego Programu Rewitalizacji Gminy Papowo Biskupie na lata 2017-2023, w wyniku przeprowadzonej delimitacji, pod uchwałą Rady Gminy Papowo Biskupie przedstawiony będzie projektowany obszar rewitalizacji stanowiący miejscowości: Storlus, Niemczyk, Zegartowice. W związku z powyższym zgłaszane propozycje winny ograniczać się tylko do obszaru wskazanych wyżej miejscowości.

Po zaakceptowaniu złożonej propozycji projektu przez Zespół ds. rewitalizacji oraz przeprowadzeniu konsultacji z autorami projektów, zostaną one zamieszczone w dokumencie, w celu umożliwienia ich autorom pozyskania dofinansowania na ich realizację w perspektywie finansowej Unii Europejskiej na lata 2014–2020.

Wypełnioną fiszkę projektową można składać do dnia **21 grudnia 2016 r.** w następujących formach: drogą elektroniczną na adres e-mail: [inwestycje@papowobiskupie.pl](mailto:inwestycje@papowobiskupie.pl) wpisując w tytule „Fiszka projektowa – rewitalizacja”; drogą korespondencyjną na adres Urzędu Gminy 86-221 Papowo Biskupie 128, z dopiskiem: „Fiszka projektowa – rewitalizacja” lub bezpośrednio do pokoju nr 4 w Urzędzie Gminy Papowo Biskupie w godzinach pracy Urzędu.


IDENTYFIKACJA ZGŁASZAJĄCEGO			
<b>I.1. Osoba do kontaktu</b>			
Imię i nazwisko			
Telefon kontaktowy		E-mail	
Reprezentowana instytucja/organizacja			
CHARAKTERYSTYKA PLANOWANEGO PROJEKTU			



<b>II.1. Lokalizacja projektu na obszarze rewitalizacji</b>			
Ulica(e)/nr ewidencyjny(e) działki			
<b>II.2. Informacje dotyczące planowanego projektu</b>			
<b>1. Cel projektu</b>			
<b>2. Główne planowane działania/zadania</b>			
<b>3. Uzasadnienie potrzeby realizacji projektu</b>			
<b>4. Jakie trzy najważniejsze efekty zostaną osiągnięte w wyniku realizacji projektu?</b>			
Wzrost wykształcenia i dostosowanie kwalifikacji mieszkańców do potrzeb rynku pracy	<input type="checkbox"/>	Poprawa estetyki i funkcjonalności przestrzeni publicznych	<input type="checkbox"/>
Włączenie społeczne osób wykluczonych i/lub zagrożonych marginalizacją	<input type="checkbox"/>	Poprawa stanu infrastruktury technicznej i drogowej	<input type="checkbox"/>
Zwiększenie integracji mieszkańców i pobudzenie ich aktywności lokalnej	<input type="checkbox"/>	Stworzenie i/lub rozszerzenie bazy turystycznej i rekreacyjnej	<input type="checkbox"/>



Wzrost liczby miejsc pracy	<input type="checkbox"/>	Stworzenie i/lub rozszerzenie bazy sportowej	<input type="checkbox"/>
Poprawa jakości i zwiększenie dostępności do usług publicznych	<input type="checkbox"/>	Ograniczenie tzw. niskiej emisji i poprawa jakości środowiska naturalnego	<input type="checkbox"/>
Pozyskanie inwestorów zewnętrznych	<input type="checkbox"/>	Odnowa, ochrona i udostępnienie dziedzictwa kulturowego i naturalnego	<input type="checkbox"/>
Wsparcie aktywności zawodowej i gospodarczej, w tym rozwój mikro i małej przedsiębiorczości, form samozatrudnienia itp.	<input type="checkbox"/>	Poprawa bezpieczeństwa publicznego	<input type="checkbox"/>
Modernizacja/budowa obiektów kulturalnych, w tym poprawa wyposażenia i oferty istniejących obiektów	<input type="checkbox"/>	Poprawa systemu komunikacji, w tym dojazdu do szkół	<input type="checkbox"/>
Inne ( <i>jakie?</i> ) .....	<input type="checkbox"/>	Inne ( <i>jakie?</i> ) .....	<input type="checkbox"/>
<b>5. W jakich sferach projekt wpłynie na rozwiązanie problemów?</b>	<input type="checkbox"/> społecznej <input type="checkbox"/> gospodarczej <input type="checkbox"/> przestrzenno-funkcjonalnej <input type="checkbox"/> technicznej <input type="checkbox"/> środowiskowej		
<b>6. Planowany termin realizacji (mm/rr)</b>	od ..... do .....		
<b>7. Czy projekt będzie realizowany we współpracy z partnerem/ami?</b> (jeśli tak, proszę ich wskazać)	<input type="checkbox"/> TAK <input type="checkbox"/> NIE		
	sektor publiczny		
	sektor społeczny		
	sektor gospodarczy		
<b>8. Szacunkowa wartość całego projektu w złotych (netto)</b>			
<b>9. Źródło finansowania (EFS, EFRR, inne):</b>			
<b>II.3. Uwagi/dodatkowe informacje</b>			



Wyrażam zgodę na:

- przetwarzanie moich danych osobowych zawartych w niniejszej formie projektowej zgodnie z Ustawą z dnia 29 sierpnia 1997 roku o ochronie danych osobowych (Dz. U. z 2016 r. poz. 922) w celu sporządzenia oraz przeprowadzenia konsultacji społecznych Programu Rewitalizacji Gminy Miedziana Góra na lata 2016-2023.

.....  
Data i czytelny podpis

[Załącznik nr 4 – Wyniki badań ankietowych i konsultacji społecznych dotyczących obszaru zdegradowanego i obszaru rewitalizacji.](#)

W trakcie opracowania diagnozy w celu wyznaczenia obszaru zdegradowanego i obszaru rewitalizacji gminy Papowo Biskupie wykorzystano następujące formy partycypacji społeczności lokalnej w procesie rewitalizacyjnym:

**1. Spotkanie informacyjne 21.10.2016 r.**

Na pierwszym spotkaniu informacyjnym zaprezentowano cele programu rewitalizacji, podstawowe pojęcia oraz etapy prac rewitalizacyjnych. Na spotkaniu wręczono uczestnikom ankiety ( wzór ankiety zał. nr 1) z prośbą o wypełnienie.

Poniżej treść ogłoszenia:

**OGŁOSZENIE**

*Gmina Papowo Biskupie przystąpiła do opracowania Programu Rewitalizacji dla Gminy Papowo Biskupie na lata 2017 – 2023. To ważny dokument, bo z jednej strony jest próbą*



diagnozy problemów, z którymi spotykamy się na naszym obszarze, z drugiej pozwoli nam sięgnąć po zewnętrzne środki na ich rozwiązanie. Zależy mi, jako Wójtowi Papowa, by dokument diagnozował wszystkie problemy i zagrożenia, a następnie definiował kompletny katalog działań, które będą przeciwdziałały sytuacji kryzysowej. Ważne, aby w programie ująć działania realizowane zarówno ze środków unijnych (EFRR, EFS, FS), jak i innych środków publicznych oraz prywatnych. Tylko suma działań i środków pozwoli w sposób kompleksowy rozwiązać wszystkie problemy.

Tak więc niezmiernie istotne jest zaangażowanie w ten proces wszystkich osób i instytucji, które są odpowiedzialne za rozwiązywanie problemów na obszarze Naszej Gminy, a także osób i instytucji, które chcą w tym procesie uczestniczyć i czują się za niego odpowiedzialne. To istotne, aby nie pominąć żadnych kwestii związanych zarówno z zagadnieniami społecznymi, jak i ekonomicznymi, przestrzennymi, technicznymi, środowiskowymi i kulturowymi. Im większa będzie różnorodność spojrzeń na problemy Naszej Gminy, tym trafniejsza będzie diagnoza i lepsze propozycje rozwiązań.

Dlatego też pragnę bardzo serdecznie zaprosić na pierwsze z cyklu spotkań rewitalizacyjnych, które odbędzie się w **dniu 21 października 2016 roku** w siedzibie Urzędu Gminy w Papowie o **godzinie 14.00** Tematem spotkania będzie diagnoza problemów oraz wyznaczenie obszarów, które zgodnie z definicją przyjętą w Ustawie rewitalizacyjnej określimy jako obszary zdegradowane tj. wymagające specjalnego wsparcia. Spotkanie poprowadzą zaproszeni do współpracy eksperti z Pomorskiej Grupy Konsultingowej.

*Licząc na Państwa obecność, pozostaję z wyrazami szacunku,*

*Andrzej Zieliński*

*Wójt Gminy Papowo Biskupie*

*Załączniki:*

1. Ankieta
2. Wprowadzenie – pojęcia i definicje
3. Rewitalizacja w pigułce
4. Etapy prac nad gminnym programem rewitalizacji

**2. Zaproszenie do konsultacji społecznych projektu diagnozy w sprawie projektu uchwały RG dotyczącej wyznaczenia obszaru zdegradowanego i obszaru rewitalizacji.**

*Poniżej treść ogłoszenia:*

2016-11-02

**Ogłoszenie o konsultacjach społecznych projektu uchwały Rady Gminy Papowo Biskupie w sprawie wyznaczenia obszaru zdegradowanego i obszaru rewitalizacji**

*Papowo Biskupie, dnia 2 listopada 2016r.*



Na podstawie art. 11 ust. 3 w związku z art. 6 ust. 2 ustawy o rewitalizacji z dnia 9 października 2015 r. (Dz. U. z 2015r. poz. 1777 ze zm.) zawiadamiam o rozpoczęciu konsultacji społecznych projektu uchwały Rady Gminy Papowo Biskupie w sprawie wyznaczenia obszaru zdegradowanego i obszaru rewitalizacji.

**Projekt uchwały oraz „Diagnoza i delimitacja obszaru zdegradowanego i obszaru rewitalizacji gminy Papowo Biskupie” wraz z mapą poglądową obszaru zdegradowanego i obszaru rewitalizacji będą dostępne do wglądu od dnia 09 listopada 2016 r.:**

- na stronie internetowej BIP Urzędu Gminy Papowo Biskupie,
- na stronie internetowej Urzędu Gminy Papowo Biskupie ([www.papowobiskupie.com.pl](http://www.papowobiskupie.com.pl)) w zakładce ogłoszenia,
- w siedzibie Urzędu Gminy w Papowie Biskupim, 86-221 Papowo Biskupie 128, pokój nr 4 w godzinach pracy urzędu.

Uwagi do projektu uchwały oraz do opracowania pn. „Diagnoza i delimitacja obszaru zdegradowanego i obszaru rewitalizacji gminy Papowo Biskupie” można składać na załączonym do niniejszego ogłoszenia formularzu w **nieprzekraczalnym terminie do 09 grudnia 2016 r. w postaci:**

- papierowej przesłanej na adres: Urząd Gminy Papowo Biskupie, 86-221 Papowo Biskupie 128 lub złożonej osobiście w Urzędzie Gminy w pokoju nr 4,
- elektronicznej przesłanej za pomocą poczty elektronicznej na adres [inwestycje@papowobiskupie.pl](mailto:inwestycje@papowobiskupie.pl),
- ustnej podczas spotkania konsultacyjnego w **dniu 29 listopada 2016 r. o godz. 15.00** w Urzędzie Gminy Papowo Biskupie.

„Formularz konsultacyjny dotyczący projektu uchwały Rady Gminy Papowo Biskupie w sprawie wyznaczenia obszaru zdegradowanego i obszaru rewitalizacji Gminy Papowo Biskupie” można pobrać w Urzędzie Gminy w pokoju nr 4 w godzinach pracy urzędu lub w formie elektronicznej z załącznika do niniejszego ogłoszenia.

Osobą do kontaktu w sprawie konsultacji społecznych projektu Uchwały Rady Gminy Papowo Biskupie w sprawie wyznaczenia obszaru zdegradowanego i obszaru rewitalizacji jest p. Małgorzata Rybacka tel. 56 676 81 01.

Do ogłoszenia dołączono formularz konsultacyjny (zał. nr 2)

Poniżej przedstawiono podsumowanie wypełnionych ankiet:



**I. METRYKA**

LICZBA ANKIET 

65
----

Udział wg sołectw	Dubielno	Firlus	Folgowo	Jeleniec	N. Dwór. Kr.	Papowo B.	Zegartowice	Żygląd
	0	18	2	18	7	5	15	0
	0,0%	27,7%	3,1%	27,7%	10,8%	7,7%	23,1%	0,0%

PŁEĆ	<b>K</b>	34	<b>M</b>	31	<b>BD</b>	
	52,3%		47,7%		0,0%	

PRZEDZIAŁ WIEKU	<b>&lt;25</b>	<b>25-45</b>	<b>46-60</b>	<b>&gt;60</b>
	14	30	20	1
	21,5%	46,2%	30,8%	1,5%

Deklaracja udziału w pracach rewitalizacyjnych	<b>TAK</b>	53	<b>NIE</b>	10	<b>BD</b>	2
	81,5%		15,4%		3,1%	

Zatrudnienie	Uczeń/student	Przedsiębiorca	Osoba bezrobotna	Rolnik	Osoba pracująca
	6	0	14	7	38
	9,2%	0,0%	21,5%	10,8%	58,5%

Wykształcenie	Podstawowe	Zawodowe	Gimnazjalne	Średnie	Wysze
	3	20	1	29	12
	4,6%	30,8%	1,5%	44,6%	18,5%

1. Czy dostrzega Pan/i konieczność przeprowadzenia działań rewitalizacyjnych na terenie Gminy Papowo Biskupie?

<b>TAK</b>	63	<b>NIE</b>	1	<b>BD</b>	1
96,9%		1,5%		1,5%	

2. Proszę powiedzieć w jakim stopniu (w skali 1-5) zgadza się Pan/i z poniższymi stwierdzeniami

Przy czym 1 oznacza, że zdecydowanie się Pan/i nie zgadza, 5 zdecydowanie się Pan/i zgadza.

<b>Gmina Papowo Biskupie do dobre miejsce:</b>	<b>bd</b>	<b>1</b>	<b>2</b>	<b>3</b>	<b>4</b>	<b>5</b>	<b>ŚREDNIA</b>
<b>Do mieszkania</b>	2	9	11	31	7	5	<b>2,72</b>
<b>Do pracy/prowadzenia działalności gospodarczej</b>	3	30	22	9	1	0	<b>1,62</b>
<b>Do planowania przyszłości dla siebie i swojej rodziny</b>	2	12	26	19	5	1	<b>2,25</b>





3. Które z obszarów znajdujących się na terenie Gminy Papowo Biskupie powinny zostać poddane rewitalizacji?

Dubielnio	Firlus	Folgowo	Jeleniec	N. Dwór Kr.	Papowo Biskupie	Zegartowice	Żygląd
1	17	0	17	6	8	15	1
1,5%	26,2%	0,0%	26,2%	9,2%	12,3%	23,1%	1,5%

Komentarz: odpowiedź na to pytanie jest zdaniem oceniającego zafalszowana wyraźnym lokalnym patriotyzmem i w dużej mierze pokrywa się z ilościami ankiet wypełnionych przez mieszkańców wskazanych miejscowości.

4. Jakie problemy techniczne występują Pana/i zdaniem na obszarze wskazanego powyżej sołectwa?

Rodzaj problemu	bd	0	1	2	3	ŚREDNIA
		Brak problemu	Niskie zagrożenie problemem	Średnie zagrożenie problemem	Wysokie zagrożenie problemem	
Brak infrastruktury technicznej (np. co, wod-kan, gaz)	8	12	24	19	2	<b>1,05</b>
Zły stan obiektów użyteczności publicznej	4	7	16	21	17	<b>1,68</b>
Zdewastowane i opuszczone tereny/obiekty	3	14	14	18	16	<b>1,51</b>
Brak terenów rekreacyjnych (np. boisk, placów zabaw)	6	16	16	18	9	<b>1,22</b>
Zły stan dróg, chodników/ścieżek dla pieszych	3	4	15	12	31	<b>2,03</b>
Małe zasoby mieszkaniowe	4	4	10	22	25	<b>1,98</b>
Zły stan techniczny budynków mieszkalnych	7	3	16	25	14	<b>1,66</b>
Brak ścieżek rowerowych	0	2	13	10	40	<b>2,35</b>
Słaba komunikacja	1	8	13	24	19	<b>1,82</b>
Zaniedbane zabytki (kultury/przyrody)	3	11	15	18	18	<b>1,62</b>
Zanieczyszczenie środowiska	3	5	28	21	8	<b>1,45</b>
Niska estetyka otoczenia	1	3	17	16	28	<b>2,05</b>
Inne: brak przedszkola	62	0	0	3	0	<b>0,09</b>



5. Jakie problemy społeczno-gospodarcze występują Pana/i zdaniem na obszarze wskazanego powyżej sołectwa?

Rodzaj problemu	bd	0	1	2	3	ŚREDNIA
		Brak problemu	Niskie zagrożenie problemem	Średnie zagrożenie problemem	Wysokie zagrożenie problemem	
Sytuacja na lokalnym rynku pracy (bezrobocie, niskie wynagrodzenia, mało atrakcyjne miejsca pracy)	0	2	2	16	45	<b>2,60</b>
Problemy z prowadzeniem biznesu/działalności gospodarczej (niedostępność lokali, małe wsparcie władz)	2	0	8	23	32	<b>2,31</b>
Patologie społeczne (alkoholizm, narkomania, przemoc w rodzinie)	2	4	21	27	11	<b>1,66</b>
Niskie poczucie bezpieczeństwa (kradzieże, rozboje, wypadki)	3	7	29	20	6	<b>1,34</b>
Słaba integracja mieszkańców ( brak więzi międzyludzkich)	0	4	15	34	12	<b>1,83</b>
Słaba współpraca instytucji publicznych z mieszkańcami	1	5	14	24	21	<b>1,92</b>
Słaba oferta spędzenia wolnego czasu (kulturalna, sportowa, rekreacyjna)	0	1	8	25	31	<b>2,32</b>
Bezdomność	5	37	20	2	1	<b>0,42</b>
Problemy z opieką nad dziećmi do lat 6	3	9	26	19	8	<b>1,35</b>
Brak dostępu do współczesnych technologii informacyjnych (np. telefonia komórkowa, internet).	6	22	23	12	2	<b>0,82</b>
Problemy związane ze starzeniem się społeczeństwa (duży odsetek osób starszych, migracja ludzi młodych)	0	3	9	26	27	<b>2,18</b>
Ubóstwo ( duży odsetek ludzi biednych, żebractwo)	4	16	24	16	5	<b>1,09</b>



8. Jakie z niżej wymienionych działań/przedsięwzięć powinny zostać podjęte w ramach Gminnego Programu Rewitalizacji dla zaradzenia wskazanym w punktach 6 i 7 priorytetowym problemom?

Ilość propozycji	Opis przedsięwzięcia	% populacji
10	Modernizacja/budowa infrastruktury technicznej (co, wod-kan, gaz)	15,4%
50	Modernizacja/budowa infrastruktury drogowej (w tym: chodniki, ścieżki rowerowe, oświetlenie)	76,9%
24	Modernizacja/budowa infrastruktury ochrony środowiska ( np. instalacja odnawialnych źródeł energii, termomodernizacja budynków)	36,9%
20	Modernizacja/budowa infrastruktury edukacyjnej, w tym poprawa wyposażenia istniejących obiektów	30,8%
21	Poprawa systemu komunikacji ( w tym dojazdu do szkół)	32,3%
26	Poprawa estetyki i ładu przestrzennego ( w tym: zagospodarowanie pustych przestrzeni, budowa skwerów, placów zabaw, miejsc spacerowych)	40,0%
24	Modernizacja/budowa obiektów kulturalnych, w tym poprawa wyposażenia i oferty istniejących obiektów	36,9%
27	Nakłady na rozwój turystyki, w tym renowacja zabytków i wykorzystanie ich potencjału dla rozwoju turystyki.	41,5%
31	Wsparcie aktywności gospodarczej i zawodowej (w tym: wsparcie różnych form samozatrudnienia, zwiększenie działalności szkoleniowo-doradczej)	47,7%
19	Przedsięwzięcia przeciwdziałające wykluczeniu społecznemu (w tym: poprawa systemu pomocy społecznej, wspieranie inicjatyw społecznych w tym zakresie)	29,2%
30	Rozwój mikro i małych przedsiębiorstw oraz pozyskanie inwestorów zewnętrznych ( np. przygotowanie terenów inwestycyjnych dla rozwoju przedsiębiorczości)	46,2%
16	Nakłady na poprawę bezpieczeństwa publicznego ( np. system monitoringu)	24,6%
1	Inne - świetlica wiejska	1,5%

**Wyniki ankiety są w większości zgodne z problemami zidentyfikowanymi w analizie wskaźnikowej**



3. **W dniu 2 listopada 2016 r opublikowano zaproszenie do konsultacji społecznych projektu diagnozy w sprawie projektu uchwały RG dotyczącej wyznaczenia obszaru zdegradowanego i obszaru rewitalizacji.**  
Do ogłoszenia załączono formularz konsultacyjny
4. **Spotkanie konsultacyjne w siedzibie Urzędu Gminy w dniu 29 listopada 2016 w sprawie podsumowania wyników ankiet.**

W dniu 29 listopada 2016 r. miało miejsce kolejne spotkanie z mieszkańcami, którego celem było omówienie dotychczasowego postępu prac oraz zapoznanie mieszkańców z wynikami ankiety.

5. **W dniach 9.11-9.12.2016 mieszkańcy gminy mogli wypowiedzieć się na pytania zawarte w udostępnionym formularzu konsultacyjnym.**

Poniżej przedstawiamy wynik tej konsultacji:

Otrzymano 22 wypełnionych formularzy konsultacyjnych.

Podsumowanie odpowiedzi:

Czy zgadza się Pani/Pan z wynikami przeprowadzonych analiz i dokonaną identyfikacją obszaru zdegradowanego?

a) zdecydowanie pozytywna	10
b) pozytywna	12
c) negatywna	
d) zdecydowanie negatywna	
e) trudno powiedzieć	

Czy zgadza się Pani/Pan z wynikami przeprowadzonych analiz i dokonaną identyfikacją obszaru rewitalizacji?

a) zdecydowanie pozytywna	9
b) pozytywna	13
c) negatywna	
d) zdecydowanie negatywna	
e) trudno powiedzieć	

Konkluzja:



1. Społeczność lokalna nie wykorzystała dużego potencjału społecznych konsultacji w procesie diagnozowania i wyznaczania obszarów: zdegradowanego i rewitalizacji. Świadczy o tym niewielkie uczestnictwo mieszkańców w opiniowaniu wyznaczonego obszaru rewitalizacji.
2. W podsumowaniu odpowiedzi zawartych w wypełnionych formularzach konsultacyjnych stwierdza się jednoznacznie pozytywną opinię mieszkańców dla wyznaczonego w projekcie uchwały Rady Gminy obszaru zdegradowanego i obszaru rewitalizacji.
3. Nie przekazano żadnych alternatywnych propozycji odnośnie wyznaczonego w projekcie uchwały Rady Gminy obszaru zdegradowanego i obszaru rewitalizacji.

#### **6. Spotkania informacyjne z młodzieżą – 14.12.2016r.**

• W dniu 14 grudnia 2016 r odbyło 3 spotkania informacyjno-konsultacyjne z uczestnictwem młodzieży:

1. O godz. 9.15 z uczniami z klas 5, 6-tych w SP w Zegartowicach – ok. 60 uczniów,
2. O godz. 10.50 z uczniami z klas 6-tych w SP w Dubielnie – ok. 25 uczniów,
3. O godz. 13.30 z uczniami różnych roczników w Gimnazjum w Papowie Biskupim – ok. 50 uczniów.

• Spotkanie miało charakter edukacyjno-konsultacyjny

W pierwszej części każdego z trzech spotkań zapoznano uczniów z najistotniejszymi zagadnieniami rewitalizacyjnymi, w tym ich celami oraz spodziewanymi efektami. Zapoznano także uczniów z istotniejszymi aspektami przeprowadzonej diagnozy. W dalszej części prowadzący spotkania ekspert zewnętrzny udzielał odpowiedzi na zadawane przez uczniów pytania. Na zakończenie każdego ze spotkań poproszono młodzież o aktywne wsparcie zapoczątkowanych działań w Gminie w tym zakresie. Prezentacja pozytywnych efektów rewitalizacji w wybranych gminach i miastach, wskazująca na to, że młodzież może być także beneficjentem wdrożonych programów rewitalizacyjnych, stanowiła element zachęty do aktywnego włączenia się w ten proces.

#### **7. Obwieszczenia w sprawie przystąpienia do opracowania GPR oraz rozpoczęciu konsultacji społecznych – 16.02.2017 r.**

Obwieszczenie o przystąpieniu do sporządzania Gminnego Programu Rewitalizacji Gminy Papowo Biskupie na lata 2017-2023

Papowo Biskupie, dnia 16 lutego 2017r.

### **OBWIESZCZENIE WÓJTA GMINY PAPOWO BISKUPIE**

Wójt Gminy Papowo Biskupie informuje, że na podstawie uchwały Nr XXI/110/17 Rady Gminy Papowo Biskupie z dnia 14 lutego 2017 r. przystępuje do sporządzania Gminnego Programu Rewitalizacji Gminy Papowo Biskupie na lata 2017-2023 jako dokumentu



strategicznego programującego działania w zakresie rewitalizacji, którego celem jest wyprowadzenie ze stanu kryzysowego obszaru rewitalizacji.

Podstawowym celem sporządzenia Gminnego Programu Rewitalizacji jest zaplanowanie na obszarze rewitalizacji kompleksowych zintegrowanych przedsięwzięć rewitalizacyjnych (powiązanych wzajemnie, obejmujących kwestie społeczne, gospodarcze, przestrzenno-funkcjonalne, techniczne i środowiskowe) służących wyprowadzeniu ze stanu kryzysowego zidentyfikowanych obszarów problemowych. Ze względu na potrzeby projektowania interwencji wspierających rewitalizację współfinansowaną ze środków programów operacyjnych w ramach perspektywy finansowej 2014-2020, założenia GPR będą wpisywać się w wymogi dotyczące programów rewitalizacji zawarte w obowiązujących wytycznych i przepisach prawa.

Opracowany Gminny Program Rewitalizacji będzie stanowił podstawę do ubiegania się o środki unijne na działania rewitalizacyjne.

Niniejsza informacja zostaje podana do publicznej wiadomości poprzez zamieszczenie na stronie Gminy Papowo Biskupie, w Biuletynie Informacji Publicznej, na tablicy ogłoszeń UG Papowo Biskupie oraz na tablicach ogłoszeń w sołectwach.

Wójt  
Andrzej Zieliński

Obwieszczenie o konsultacjach społecznych projektu Gminnego Programu Rewitalizacji Gminy Papowo Biskupie na lata 2017-2023

Papowo Biskupie, dnia 16 lutego 2016r.

## **OBWIESZCZENIE WÓJTA GMINY PAPOWO BISKUPIE**

Na podstawie art. 6 ustawy z dnia 9 października 2015 r. o rewitalizacji (Dz. U. z 2015 r., poz. 1777 z późn. zm.) ogłaszam, co następuje:

**W dniach od 23 lutego 2017 r. do 25 marca 2017 r.** odbędą się konsultacje społeczne projektu Gminnego Programu Rewitalizacji Gminy Papowo Biskupie na lata 2017-2023

**1.** Przewidziano następujące formy konsultacji społecznych:

- a) Zbieranie uwag w postaci papierowej lub elektronicznej poprzez formularz konsultacji,
- b) Zbieranie uwag ustnych poprzez wpisanie ich do protokołu,
- c) Spotkanie konsultacyjne.

**2.** Zbieranie uwag w postaci papierowej lub elektronicznej - wypełniony formularz konsultacji można przekazywać od **23.02.2017 do 25.03.2017:**

- bezpośrednio do Urzędu Gminy Papowo Biskupie (pok. 4),
- drogą elektroniczną na adres mailowy: [inwestycje@papowobiskupie.pl](mailto:inwestycje@papowobiskupie.pl)



- drogą korespondencyjną na adres: Urząd Gminy Papowo Biskupie, 86-221 Papowo Biskupie 128,

**3.** Uwagi i pytania prosimy kierować do pani Małgorzaty Rybackiej (od 23.02.2017 do 25.03.2017):

- osobiście w Urzędzie Gminy, (pok. 4),
- telefonicznie pod nr tel.: **(+48 56) 676 81 01**
- drogą elektroniczną na adres mailowy: [inwestycje@papowobiskupie.pl](mailto:inwestycje@papowobiskupie.pl)

**4.** Spotkanie otwarte dla wszystkich zainteresowanych odbędzie się w dniu:

- **07.03.2017 r. o godz. 15.15 w Urzędzie Gminy w Papowie Biskupim**

**5.** Termin zakończenia konsultacji społecznych – **25.03.2017 r.**

**6.** Informacja o wynikach przeprowadzonych konsultacji zostanie zamieszczona niezwłocznie po zakończeniu konsultacji w Biuletynie Informacji Publicznej oraz udostępniona na żądanie osób zainteresowanych w siedzibie Urzędu Gminy.

**7.** W okresie trwania konsultacji społecznych zamieszczone zostaną w Biuletynie Informacji Publicznej Gminy Papowo Biskupie w zakładce „Ogłoszenia” oraz na stronach Gminy Papowo Biskupie w zakładce "Rewitalizacja" następujące dokumenty:

- Projekt Gminnego Programu Rewitalizacji Gminy Papowo Biskupie na lata 2017-2023 wraz z mapą obszaru rewitalizacji
- formularz konsultacji.

Wójt  
Andrzej Zieliński

**FORMULARZ KONSULTACJI SPOŁECZNYCH**  
**dotyczący projektu Gminnego Programu Rewitalizacji**  
**Gminy Papowo Biskupie na lata 2017-2023**

....., dnia .....2017 r.

**CZĘŚĆ I - DANE UCZESTNIKA KONSULTACJI SPOŁECZNYCH**

**Imię i nazwisko:** .....

**Nazwa organizacji:** .....

**Adres korespondencyjny:** .....

**Telefon/ e-mail:** .....



**1. Uwagi do projektu:**

LP.	CZĘŚĆ DOKUMENTU, KTÓREGO DOTYCZY UWAGA (ROZDZIAŁ, PUNKT)	TREŚĆ PROPONOWANEJ UWAGI	UZASADNIENIE

Wyrażam zgodę na gromadzenie, przetwarzanie i przekazywanie moich danych osobowych, zbieranych w celu przeprowadzenia konsultacji społecznych dotyczących projektu programu współpracy zgodnie z Ustawą z dnia 29 sierpnia 1997r. o ochronie danych osobowych (Dz. U. z 2016 r., poz. 922 j. t.).

.....  
czytelny podpis

**8. Spotkania konsultacyjne w sprawie projektu GPR**

- a) Na dzień 7 marca 2017 r zaplanowano pierwsze spotkanie konsultacyjne z interesariuszami w sprawie projektu GPR
- b) Kolejne spotkania, z uwagi na zdiagnozowane na obszarze rewitalizacji problemy edukacyjne zaplanowano na dzień 14 marca 2017 r w szkołach podstawowych w Dubielnie i w Zegartowicach.